


PREFET DE L'OISE

**SERVICE DEPARTEMENTAL
D'INCENDIE ET DE SECOURS**

Groupement Prévision
8 Avenue de l'Europe – ZAE Beauvais Tillé
BP 20870
60008 BEAUVAIS Cedex
Tel. : 03 44 84 20 81
Fax : 03 44 84 20 02
E-mail : service.prevision@sdis60.fr



Tillé, le 25 janvier 2018

Affaire suivie par : M. le Ltn COPPIN
Réf. : AC. 2018 29

**LE DIRECTEUR DEPARTEMENTAL DES SERVICES
D'INCENDIE ET DE SECOURS DE L'OISE**

à

Monsieur le Directeur Départemental des Territoires de l'Oise
40 Rue Jean Racine
BP 20317 60021 BEAUVAIS cedex

OBJET : Schéma de Cohérence Territoriale (Scot) de la Communauté de Communes des Thelloises
Collecte des informations en vue du Porter à Connaissance.

P.J. : 41 fiches techniques.

Dans le cadre de la révision de son SCot de la Communauté de Communes Thelloises, vous me demandez de vous fournir les informations utiles relevant de ma compétence.

La défense extérieure contre l'incendie (DECI) est assurée par 1037 Points d'Eau Incendie dont 16 sont actuellement indisponibles pour les 41 communes.

Je vous transmets ces informations sous la forme de fiches techniques. Celles-ci concernent essentiellement le réseau hydraulique et le réseau voirie selon le type de zone. Ces caractéristiques hydrauliques ont été établies sur la base du Règlement départemental de la Défense Extérieure Contre l'Incendie (RDDECI) signé par le Monsieur le Préfet de l'Oise en date du 19 décembre 2016.

Pour tous renseignements complémentaires que vous jugeriez utiles, je vous demande de prendre contact avec le Service Prévision.

Le Directeur Départemental des Services
D'incendie et de Secours



Contrôleur général Luc **CORACK**

Défence Incendie d'ABBECOURT

60002 ABBECOURT

Légende

- * Etat
- * Anomalie
- * Accès
- * Signalisation
- Indisponible
- Avec anomalies
- Non autorisée
- Problématique
- En service
- Sans anomalie
- Autorisée
- Sans problème
- Non conforme en service

N°	Type	Adresse	Diamètre d'alim.	Diamètre de sortie	*Etat	*Anomalie	*Accès	*Sign.	Anomalies	Observations
1	P100	LE GROS POIRIER , FACE C.M.T	200	100/2x07 0	✓	✓	✓	✓		
2	P100	RUE DU GROS POIRIER	200	100/2x07 0	✓	✓	✓	✓		
3	P100	RUE DE COURCELLES, ANGLE RUE DU GROS POIRIER	150	100/2x07 0	✓	✓	✓	✓		
4	P100	RUE DE COURCELLES, FACE A LA MAIRIE	150	100/2x07 0	✓	✓	✓	✓		
5	P100	GRANDE RUE	200	100/2x07 0	✓	✓	✓	✓		
6	P100	RUE DE L ANCIENNE ECOLE	150	100/2x07 0	✓	✓	✓	✓		
7	P100	RUE DU MONTIER	080	100/2x07 0	✓	✓	✓	✓		
8	P100	RUE D'HODENC L'EVEQUE, ANGLE RUE DU PONT AU BRAY	150	100/2x07 0	✓	✓	✓	✓		
9	P100	RUE D'HODENC L'EVEQUE, FACE A LA SALLE POLYVALENTE	100	100/2x07 0	✓	✓	✓	✓		
10	P100	RUE DU MOULIN	100	100/2x07 0	✓	✓	✓	✓		
11	P100	RUE DE COURCELLES, FACE A LA RUE DE LA FRESNOYE	100	100/2x07 0	✓	✓	✓	✓		
12	P100	RUE DU CHAT HUANT	100	100/2x07 0	✓	✓	✓	✓		
13	P100	RUE DES ROSIERS	150	100/2x07 0	✓	✓	✓	✓		
14	P100	SENTE DE LA FRESNOYE	100	100/2x07 0	✓	✓	✓	✓		
15	P100	RUE DU BACHINET	200	100/2x07 0	✓	✓	✓	✓		
16	P100	RD 1001, HAMEAU DU GROS POIRIER (sens Noailles, Beauvais)	200	100/2x07 0	✓	✓	✓	✓		

Défence Incendie d'ABBECOURT

Légende

- * Etat
- * Anomalie
- * Accès
- * Signalisation
-  - indisponible
-  - Avec anomalies
-  - Non autorisée
-  - Problématique
-  - En service
-  - Sans anomalie
-  - Autorisée
-  - Sans problème
-  - Non conforme en service

Hydrants

N°	Type	Adresse	Diamètre d'alim.	Diamètre de sortie	*Etat	*Anomalie	*Accès	*Sign.	Anomalies	Observations
17	P100	HAMEAU DU GROS POIRIER, FACE AU CPI	200	100/2x070	✓	✓	✓	✓		
18	P100	CHEMIN DES NOVALLES	100	100/2x070	✓	✓	✓	✓		
19	P100	RUE DE MONTREUIL, FACE AU N°30	200	100/2x070	✓	✓	✓	✓		
20	P100	RUE DE MONTREUIL, FACE AU N° 63	200	100/2x070	✓	✓	✓	✓		
21	P100	RUE DE MONTREUIL, ANGLE RUE DE L'EPINE	200	100/2x070	✓	✓	✓	✓		
22	P100	RUE DU MOULIN, APRES SORTIE D'ABBECOURT	100	100/2x070	✓	✓	✓	✓		
23	P100	RUE DU MOULIN, FACE A "POINT PROPRE"	100	100/2x070	✗	✗	✓	✓	Non conforme : pression < à 0,6 bar debit insuffisante	
24	P100	RUE DES ROSIERS, FACE AU N° 24	100	100/2x070	✓	✓	✓	✓		
25	P100	DEVANT LA STATION D'EPURATION	200	100/2x070	✓	✓	✓	✓		
26	P100	14 rue de Fresnoye, face au n° 14	150	100/2x070	✓	✓	✓	✓		

Défence Incendie d'ANGY

60015

ANGY

Légende

- * Etat
- * Anomalie
- * Accès
- * Signalisation
- ✗ Indisponible
- ✗ -Avec anomalies
- ✗ -Non autorisée
- ✗ -Problématique
- ✓ -En service
- ✓ -Sans anomalie
- ✓ -Autorisée
- ✓ -Sans problème
- ✗ -Non conforme en service

N°	Type	Adresse	Diamètre d'alim.	Diamètre de sortie	*Etat	*Anomalie	*Accès	*Sign.	Anomalies		Observations
1	P100	Rue roger salengro, Entrée lotissement prairie de la barriere.	125	100/2x07 0	✓	✗	✓	✓			Fuite hydrant BI PI Fuite au niveau des joints de bouchon de 70mm
2	P100	Lotissement prairie de la barriere., Face à l'entrée n° 17	100	100/2x07 0	✓	✗	✓	✓			Manque le socle béton d'ancrage et de propreté.
3	P100	Rue roger salengro, Entrée societe prysmian	150	100/2x07 0	✓	✗	✓	✓			Capot cassé
4	P100	Rue roger salengro, Face magasin ALDI	150	100/2x07 0	✓	✓	✓	✓			
5	P100	place fremont	060	100/2x07 0	✓	✓	✓	✓			
6	P100	Rue rene fevre, Devant n°412	125	100/2x07 0	✓	✓	✓	✓			
7	P100	Rue aristide briand, Devant la mairie	100	100/2x07 0	✓	✗	✓	✓			Ouverture point d'eau difficile Trop près du mur rend l'ouverture difficile
8	P100	Rue aristide briand, Angle rue louis derebergue	100	100/2x07 0	✓	✓	✓	✓			
9	P100	Rue aristide briand, Face n°753	100	100/2x07 0	✗	✗	✓	✓			Débit insuffisant.
10	P100	Rue de thury, Angle rue roger	100	100/2x07 0	✗	✗	✓	✓			Débit insuffisant.
11	P100	Chemin d'hernival, Devant n°40	100	100/2x07 0	✗	✗	✓	✓			Débit insuffisant.
12	P100	Rue du maire, Angle rue du pré bertin	100	100/2x07 0	✗	✗	✓	✓			Débit insuffisant.
13	P100	Rue jean jaures, Angle rue beatrix tassin	100	100/2x07 0	✓	✓	✓	✓			
15	P100	Route de Clermont, Face au n°253.	060	070	✗	✗	✓	✓			Débit insuffisant
16	B100	Rue jean jaures, Après le n°288	060	100	✗	✗	✓	✓			Ouverture point d'eau difficile Ouverture point d'eau difficile.

Défence Incendie d'ANGY

Hydrants

N°	Type	Adresse	Diamètre d'alim.	Diamètre de sortie	Légende				Anomalies	Observations
					*Etat	*Anomalie	*Accès	*Sign.		
17	B100	Rue Jean Jaures, Devant le n°566	100	100	✓	✗	✓	✓	Ouverture point d'eau difficile Ouverture très difficile	
20	P100	Magasin Intermarché	100	100/2x07 0	✓	✗	✓	✓	Manque le socle béton d'ancrage et de propreté.	
23	P100	Rue de Clermont, Angle rue René Fèvre	100	100/2x07 0	✓	✓	✓	✓		
24	B100	Rue Roger Salengro, angle rue Béatrix Tassin	100	100	✗	✗	✓	✗	Ouverture point d'eau impossible Défaut de signalisation Peinture PEI dégradée Carré de manoeuvre non conforme	

00806

ANGY : ENTREPRISE PRYSMIAN

Hydrants

N°	Type	Adresse	Diamètre d'alim.	Diamètre de sortie	Légende				Anomalies	Observations
					*Etat	*Anomalie	*Accès	*Sign.		
1	P100	1 Cours Prysman, 1 poteau à gauche dans la cour	200	070/2x10 0	✓	✗	✗	✓	Végétation gênante Végétation gênante pour la signalisation. Manque le socle béton d'ancrage et de propreté. Manque la numérotation. Monté à l'envers par rapport à la voie.	
2	P100	2 Cour Prysman, 2ème poteau dans la cour à gauche, devant la réserve incendie.	100	070/2x10 0	✓	✗	✗	✓	Peinture PEI dégradée Poteau à repeindre. Manque le socle béton d'ancrage et de propreté. Manque la numérotation.	

Légende

- *Etat
- *Anomalie
- *Accès
- *Signalisation
- ✗ -Indisponible
- ✗ -Avec anomalies
- ✗ -Non autorisée
- ✗ -Problématique
- ✓ -En service
- ✓ -Sans anomalie
- ✓ -Autorisée
- ✓ -Sans problème
- ✗ -Non conforme en service

Légende

- *Etat
- *Anomalie
- *Accès
- *Signalisation
- ✗ -Indisponible
- ✗ -Avec anomalies
- ✗ -Non autorisée
- ✗ -Problématique
- ✓ -En service
- ✓ -Sans anomalie
- ✓ -Autorisée
- ✓ -Sans problème
- ✗ -Non conforme en service

Défence Incendie d'ANGY

PENA

Légende

- * Etat
- * Anomalie
- * Accès
- * Signalisation
- Indisponible
- Avec anomalies
- Non autorisée
- Problématique
- En service
- Sans anomalie
- Autorisée
- Sans problème
- Non conforme en service

N°	Type	Adresse	m3/h Ré-alim.	*Etat	*Anomalie	*Accès	*Sign.	Anomalies	Observations
3	RES	3 Cour Pysmian au fond a gauche, Bache souple posée au sol avec 1/2 raccord de 100		<input checked="" type="checkbox"/>	<input checked="" type="checkbox"/>	<input checked="" type="checkbox"/>	<input checked="" type="checkbox"/>	Défaut de signalisation AIRE D'ASPIRATION NON AMENAGEE Manque la signalisation NFS 61-221. Manque aire d'aspiration.	Pas d'essai d'aspiration le 18/07/2017.

Défence Incendie de BALAGNY-SUR THERAIN

60044 BALAGNY SUR THERAIN

Hydrants

Légende	* Etat	X	-En service	✓	-Non conforme
	* Anomalie	X	-Avec anomalies	✓	-Sans anomalie
	* Accès	✓	-Non autorisée	✓	-Autorisée
	* Signalisation	✓	-Problématique	✓	-Sans problème

N°	Type	Adresse	Diamètre d'alim.	Diamètre de sortie	*Etat	*Anomalie	*Accès	*Sign.	Anomalies	Observations
1	P100	Rue du Général Leclerc, FACE AU STADE; Devant la propriété du 1Ter Rue Odemer	inconnu	100/2x07 0	✓	X	✓	✓	Peinture PEI dégradée Manque le socle béton de propreté; Poteau à repeindre.	Manque la numérotation; Un bouchon de 65 et un bouchon de 100 à raccrocher à leur chaînette.
2	P100	25 Rue Odemer	inconnu	100/2x07 0	✓	X	✓	✓	Peinture PEI dégradée Poteau à repeindre.	Manque la numérotation.
3	P100	1 Rue de la Pommeraie	inconnu	100/2x07 0	✓	X	✓	✓	Ouverture point d'eau difficile Ouverture point d'eau difficile à manoeuvrer implanté trop près du mur; Poteau à repeindre.	
4	P100	Chemin de la Cavée, chemin de la cavée (tout en haut); Face au n° 1	inconnu	100/2x07 0	✓	X	✓	✓	Végétation gênante Végétation gênante pour le manoeuvrer;	Manque la numérotation; Socle béton de propreté à nettoyer; deux chaînettes cassées (1 sur bouchon de 65 et 1 sur bouchon de 100).
5	P100	14 Ter Rue de la Libération, Face au 11	inconnu	100/2x07 0	X	X	✓	✓	Peinture PEI dégradée Végétation gênante Débit insuffisant; Poteau à repeindre;	Manque la numérotation; Socle béton de propreté à nettoyer; Une chaînette d'un bouchon de 65 cassée.
6	P100	Rue de la libération, Face rue de la colline	inconnu	100/2x07 0	✓	X	✓	✓	Peinture PEI dégradée Poteau à repeindre.	Manque la numérotation; Socle béton de propreté à nettoyer; Deux chaînettes cassées (une sur un bouchon de 65 et une sur le bouchon de 100).
7	P100	234 Rue de la Colline	080	100/2x07 0	X	X	✓	✓	Débit insuffisant; Implanté trop près du mur;	Manque la numérotation;
8	P100	Rue du Général de Gaulle, Angle rue quivue	inconnu	100/2x07 0	✓	X	✓	✓	Peinture PEI dégradée Poteau à repeindre.	Manque la numérotation; Une chaînette d'un bouchon de 65 cassée.
9	P100	12 Rue Juliot Curie	inconnu	100/2x07 0	X	X	✓	✓	Peinture PEI dégradée Débit insuffisant; Poteau à repeindre; Implanté trop près du mur.	Manque la numérotation;
10	P100	Rue Desnosse Mathieu	inconnu	100/2x07 0	✓	✓	✓	✓		Manque la numérotation; Deux chaînettes cassées (une sur bouchon de 100 et une sur un bouchon de 65) ; Poteau à nettoyer;
11	P100	Rue Edmond Richard	inconnu	100/2x07 0	✓	X	✓	✓	Défaut de signalisation Peinture PEI dégradée Végétation gênante Manque joint obturateur sortie 100 mm, Socle béton de propreté dégradé (à refaire); Poteau à repeindre; végétation gênante pour la signalisation.	Manque la numérotation; Toutes les chaînettes des bouchons sont cassées;

Défence Incendie de BALAGNY-SUR THERAIN

Hydrants

Légende

- * Etat
- * Anomalie
- * Accès
- * Signalisation

X -Indisponible
 -Avec anomalies
 -Non autorisée
 -Problématique

✓ -En service
 -Sans anomalie
 -Autorisée
 -Sans problème

✖ -Non conforme en service

N°	Type	Adresse	Diamètre d'alim.	Diamètre de sortie	*Etat	*Anomalie	*Accès	*Sign.	Anomalies	Observations
12	P100	1 Place Gabriel Péri	inconnu	100/2x07 0	✓	X	✓	✓	Peinture PEI dégradée Poteau à repeindre.	Manque la numérotation; Chainette bouchon de 65mm à remplacer (cassée); Un bouchon de 100 mm à raccrocher à la chainette.
13	P100	35 Rue du Général Leclerc, Angle rue marceau oudin	inconnu	100/2x07 0	✓	X	✓	✓	Peinture PEI dégradée Poteau à repeindre.	Manque la numérotation.

PENA

Légende

- * Etat
- * Anomalie
- * Accès
- * Signalisation

X -Indisponible
 -Avec anomalies
 -Non autorisée
 -Problématique

✓ -En service
 -Sans anomalie
 -Autorisée
 -Sans problème

N°	Type	Adresse	m ³ /h Ré-alim.	*Etat	*Anomalie	*Accès	*Sign.	Anomalies	Observations
14	RES	Route Départementale 86. Hameau de Pérei.		✓	X	✓	X	<p>Défaut de signalisation Végétation gênante TENONS MAL POSITIONNÉS AIRE D'ASPIRATION A NETTOYER Ouverture vanne difficile (accès et état), à remplacer par un carré de manoeuvre et dégripper. Peindre le demi-raccord d'aspiration de 100 mm en bleu, ainsi que le bouchon. Peindre les couvercles des dispositifs de visite en rouge. Mettre un panneau "vanne à ouvrir" à l'aplomb du regard de la vanne. Indiquer par un panneau la contenance de la réserve incendie. Aposer un panneau interdisant l'arrêt et le stationnement à l'endroit de l'aire d'aspiration. Remettre une chainette au bouchon. Réaxer ou remplacer le demi-raccord d'aspiration. Nettoyer et stabiliser la plateforme de mise en station. Supprimer la végétation aux abords de la réserve (signalisation et accessibilité).</p>	<p>A rechercher : PV d'installation avec capacité en eau + débit de réalimentation par PE 25. L'installation d'une vanne flotteur serait un plus, ainsi que le marquage des tampons des vannes de réalimentation.</p>

Défence Incendie de BALAGNY-SUR THERAIN

Hydrants

Légende	*Etat	*En service	-En service	-Non conforme
	*Anomalie	-Avec anomalies	-Sans anomalie	-Sans anomalie
	*Accès	-Non autorisée	-Autorisée	-Autorisée
	*Signalisation	-Problématique	-Sans problème	-Sans problème

N°	Type	Adresse	Diamètre d'alim.	Diamètre de sortie	*Etat	*Anomalie	*Accès	*Sign.	Anomalies	Observations
15	P100	Rue du 14 Juillet, Angle chemin Robert Pocquet	150	100/2x07 0	✓	✗	✓	✓	Manque le socle béton d'ancrage et de propreté. (détruit lors du changement de canalisation, sera refait à la réfection des trottoirs).	Manque la numérotation; Un bouchon de 65 à raccrocher à la chaînette; Une chaînette d'un bouchon de 65 cassée; Poteau à nettoyer.
20	P100	4 Bis RD 929, Entrée Balagny RD 929.	inconnu	100/2x07 0	✓	✗	✓	✓	Peinture PEI dégradée Manque le socle béton de propreté; Implanté à plus de cinq mètres de la voie carrossable; Poteau à repeindre.	Manque la numérotation; Bouchon de 100 à raccrocher à la chaînette
21	P100	Rue du Général de Gaulle, Face N° 35	inconnu	100/2x07 0	✓	✗	✓	✓	Peinture PEI dégradée Poteau à repeindre.	Manque la numérotation.
22	P100	Place Gabriel Péri, Face a la boulangerie	inconnu	100/2x07 0	✓	✗	✓	✓	Peinture PEI dégradée Poteau à repeindre.	Manque la numérotation.
23	P100	48 Rue desnosse mathieu, lieu dit (les turbines) prox du pont a cote de la maison du N 48.	inconnu	100/2x07 0	✓	✓	✓	✓		Manque la numérotation.
24	P100	88 Rue du Général de Gaulle	inconnu	100/2x07 0	✓	✗	✓	✓	Peinture PEI dégradée Manque socle béton d'ancrage et de propreté; Poteau à repeindre.	Manque la numérotation.
25	P100	62 Rue du Général de Gaulle	inconnu	100/2x07 0	✓	✗	✓	✗	Défaut de signalisation Peinture PEI dégradée Végétation gênante Manque socle béton d'ancrage et de propreté; Poteau à repeindre; Végétation gênante pour la signalisation.	Manque la numérotation;
26	P100	Rue du clos de larris, Face au N° 2	100	100/2x07 0	✓	✓	✓	✓		Manque la numérotation.
27	P100	Rue du clos de larris, en haut de la cote avant le virage	100	100/2x07 0	✓	✗	✓	✓	Peinture PEI dégradée Poteau à repeindre; Manque socle béton d'ancrage et de propreté.	Manque la numérotation;
28	P100	Rue du clos de larris, A côté du n°39.	100	100/2x07 0	✓	✗	✓	✓	Végétation gênante Végétation gênante pour la signalisation.	Manque la numérotation; Un bouchon de 65 à raccrocher à la chaînette.

Défence Incendie de BELLE EGLISE

60060

BELLE EGLISE

Légende

- * Etat
- * Anomalie
- * Accès
- * Signalisation
- X** -Indisponible
- Avec anomalies
- Non autorisée
- Problématique
- ✓** -En service
- Sans anomalies
- Autorisée
- Sans problème
- X** -Non conforme
- en service

Hydrants

N°	Type	Adresse	Diamètre d'alim.	Diamètre de sortie	*Etat	*Anomalie	*Accès	*Sign.	Anomalies	Observations
1	P100	16 rue Nationale	100	100/2x07 0	✓	X	✓	✓	MANQUE NUMERO	
2	P100	16 rue des Ecoles	100	100/2x07 0	✓	X	✓	✓	MANQUE NUMERO	
3	P100	cavée de Gandicourt, Face a la ferme de Landrimont, lieu dit landrimont	100	100/2x07 0	✓	✓	✓	✓		
4	P100	face 30 rue des Groux, lieu dit Montagny Prouvaire	100	100/2x07 0	✓	X	✓	✓	MANQUE NUMERO	
6	P100	route de Renouval (lotissement), lieu dit Gandicourt	080	100/2x07 0	✓	X	✓	✓	Capot cassé MANQUE NUMERO	
7	P100	32 rue Nationale, (face résidence)	100	100/2x07 0	✓	X	✓	✓	MANQUE NUMERO	
8	P100	chemin de la ferme, (lotissement Clos Normand), lieu dit Gandicourt	080	100/2x07 0	✓	✓	✓	✓		
9	P100	9 boulevard René Aimé Lagabrielle	100	100/2x07 0	✓	✓	✓	✓		
10	P100	Angle rue Vieille et rue Rambouillet	150	100/2x07 0	✓	X	✓	✓	MANQUE NUMERO	

60065

BERTHECOURT

Légende

- * Etat
- * Anomalie
- * Accès
- * Signalisation

X

- Indisponible
- Avec anomalies
- Non autorisée
- Problématique

✓

- En service
- Sans anomalie
- Autorisée
- Sans problème

✗

- Non conforme en service

Hydrants

N°	Type	Adresse	Diamètre d'alim.	Diamètre de sortie	*Etat	*Anomalie	*Accès	*Sign.	Anomalies	Observations
1	P100	rue de Beauvais face au établissement MULTIMINI	250	100/2x070	✓	✓	✓	✓		
2	P100	RUE DE BEAUVAIS, FACE AUX ETS IONBOND	250	100/2x070	✓	✓	✓	✓		
3	P100	rue de beauvais face au N°47	250	100/2x070	✓	✓	✓	✓		
4	P100	rue du général de gaulle face au N°270	250	100/2x070	✓	✓	✓	✓		
5	P100	allée du 19 Mars	080	100/2x070	✓	X	✓	✓	Défaut de signalisation	
6	P100	rue bertine angle rue curie	250	100/2x070	✓	✓	✓	✓		
7	P100	rue bertine a cote du N°234	250	100/2x070	✓	X	✓	✓	Défaut de signalisation	
8	P100	rue du Marechal Joffre angle impasse du moulin	080	100/2x070	✓	✓	✓	✓		
9	P100	RUE DU MARECHAL JOFFRE , FACE AU N° 496	200	100/2x070	✓	✓	✓	✓		
10	P100	RUE DE HERMES A COTE DU N° 155	080	100/2x070	✓	✓	✓	✓		
11	P100	RUE DE HERMES A COTE DU N° 545	080	100/2x070	✓	X	✓	✓	Capot cassé	
12	P100	RUE DU STADE, FACE AU STADE	200	100/2x070	✓	✓	✓	✓		
13	P100	RUE DU STADE , DEVANT LE N° 268	200	100/2x070	✓	✓	✓	✓		
14	P100	RUE DES ECOLES, ANGLE RUE JULES FERRY	100	100/2x070	✓	✓	✓	✓		
15	P100	RUE DU CHATEAU, ANGLE RUE JULES FERRY	150	100/2x070	✓	✓	✓	✓		
16	P100	RUE DU CHATEAU , FACE A LA MAIRIE	150	100/2x070	✓	X	✓	✓	Défaut de signalisation	

Défence Incendie de BELLE EGLISE

Hydrants

Légende

- * Etat
- * Anomalie
- * Accès
- * Signalisation

✘ -Indisponible
 ✘ -Avec anomalies
 ✘ -Non autorisée
 ✘ -Problématique

✓ -En service
 ✓ -Sans anomalie
 ✓ -Autorisée
 ✓ -Sans problème

✘ -Non conforme en service

N°	Type	Adresse	Diamètre d'alim.	Diamètre de sortie					Anomalies	Observations
					*Etat	*Anomalie	*Accès	*Sign.		
17	P100	RUE DE VILLERS, DEVANT LE N° 326	150	100/2x070	✓	✓	✓	✓		
18	P100	PLACE DU CHAMP LEMOINE, A COTE DU N°6	150	100/2x070	✓	✓	✓	✓		
19	P100	RUE BERNARD ANTOINE GIRARD, FACE AU BAT B	100	100/2x070	✓	✓	✓	✓		
20	P100	RUE DESIRE MILLET, FACE AU N° 322	150	100/2x070	✓	✓	✓	✓		
21	P100	RUE DES JASMIN, FACE AU N° 120	150	100/2x070	✓	✘	✓	✓	Défaut de signalisation	
22	P100	RUE DES ROSES ANGLE RUE DE LA CAVÉE	150	100/2x070	✓	✓	✓	✓		
23	P100	PLACE DES FETES	150	100/2x070	✓	✘	✓	✓	Défaut de signalisation	
24	P100	RUE BRETHERL, A COTE DU N° 212	150	100/2x070	✓	✓	✓	✘		
25	P100	RUE DU MARECHAL JOFFRE, A PROXIMITE DE L'ANCIENNE MAIRIE	150	100/2x070	✓	✓	✓	✓		
26	P100	458 RUE DE LONGUEIL, RUE DE LONGUEIL, A COTE DU N°458	150	100/2x070	✓	✓	✓	✓		
27	P100	RUE DE LONGUEIL, A COTE DU N° 268	150	100	✓	✓	✓	✓		
28	P100	RUE DE PARISIS FONTAINE, FACE AU N°160	inconnu	100/2x070	✓	✓	✓	✓		
29	P100	IMPASSE DE LA FERME HENRI-LEFRANC	100	100/2x070	✓	✘	✓	✓	Défaut de signalisation	
30	P100	Rue de Beauvais	250	100/2x070	✓	✘	✓	✓	Défaut de signalisation	

Défence Incendie de BLAINCOURT LES PRECY

60074 BLAINCOURT LES PRECY

Légende

- *Etat
- *Anomalie
- *Accès
- *Signalisation
- Incisponible
- Avec anomalies
- Non autorisée
- Problématique
- En service
- Sans anomalie
- Autorisée
- Sans problème
- Non conforme en service

N°	Type	Adresse	Diamètre d'alim.	Diamètre de sortie	*Etat	*Anomalie	*Accès	*Sign.	Anomalies		Observations
1	P100	Angle Résidence les Pointes/C.D. 44	100	100/2x070	✓	✓	✓	✓			Remis en service par la lyonnaise le 21/01/2015
2	P100	46, rue Grande Rue	150	100/2x070	✓	✓	✓	✓			
3	P100	Grande Rue (face au 32)	150	100/2x070	✓	✓	✓	✓			
4	P100	Angle rue de Beauvais/rue Robert Leleu	125	100/2x070	✓	✓	✓	✓			Situé trop près du mur
5	P100	Angle Chemin des Alouettes/Ruelle du Vignoux	100	100/2x070	✗	✗	✓	✓		Inférieur à 1 B en pression dynamique à 60m3/h	
6	P100	Angle rue de Beauvais/rue de la Mairie	125	100/2x070	✓	✓	✓	✓			
7	P100	Angle rue de la Mairie/rue du Carrouge	100	100/2x070	✓	✗	✓	✓		Végétation gênante	Le Pt est invisible à cause de la végétation.
8	P100	10, rue des Sablons	100	100/2x070	✓	✓	✓	✓			
9	P100	Rue de Beauvais (face rue du Pavé)	100	100/2x070	✓	✓	✓	✓			
10	P100	1, rue des Orchidées	150	100/2x070	✓	✓	✓	✓			
11	P100	15, rue des Orchidées	150	100/2x070	✓	✓	✓	✓			
12	P100	Rue des Sapins (face au 17)	150	100/2x070	✓	✓	✓	✓			
13	P100	15, rue du Bois	150	100/2x070	✓	✓	✓	✓			
14	P100	1, rue des Erables	150	100/2x070	✓	✓	✓	✓			Remis en service par la lyonnaise. 22 mars 2012.
15	P100	Rue de Bonqueval (face au 9)	150	100/2x070	✗	✗	✓	✓		Inférieur à 60 m3/ sous 1B de pression dynamique	
16	B100	Angle rue de Bonqueval/route de Beauvais, Face au numéro 1	inconnu	100/2x070	✓	✓	✓	✓			Aucune présence municipale durant la réception de l'hydrant.

Défence Incendie de BORAN SUR OISE

60086

BORAN SUR OISE

Hydrants

Légende

*Etat	*Indisponible	-En service	-Non conforme
*Anomalie	-Avec anomalies	-Sans anomalie	en service
*Accès	-Non autorisée	-Autorisée	
*Signalisation	-Problématique	-Sans problème	

N°	Type	Adresse	Diamètre d'alim.	Diamètre de sortie	*Etat	*Anomalie	*Accès	*Sign.	Anomalies	Observations
1	P100	25, rue de Beaumont (face au 38)	125	100/2x07 0	✓	✗	✓	✓	Mesures impossibles à réaliser : véhicule en stationnement devant l'hydrant.	Remis en service le 22/03/2010 par lyonnaise
2	P100	Angle rue de Beaumont/ rue de la Croix de Bois (Face au cimetière)	125	100/2x07 0	✓	✓	✓	✓		Remis en état en 2008 suite à avp.
3	P100	Angle rue Neuve/rue Auchois et Dupont	150	100/2x07 0	✓	✓	✓	✓		Remis en service avec accusé de la Lyonnaise le 20/05/2008
4	P100	3, rue Pierre et Marie Curie	125	100/2x07 0	✓	✓	✓	✓		Remis en service le 05/06/2008 par la Lyonnaise.
5	P100	1, rue Lucien l'Heurin	125	100/2x07 0	✓	✓	✓	✓		
6	P100	4, rue du Pillori	150	100/2x07 0	✓	✓	✓	✓		
7	B100	28, rue Joséphine et Joseph Courtois	100	100	✓	✓	✓	✓		Bouche remplacée par la lyonnaise le 26/12/2011. Fiche de remplacement de la lyonnaise recue.
8	P100	Résidence des Closeaux (niveau transformateur E.D.F.)	100	100/2x07 0	✓	✗	✓	✓	Manque 1 bouchon de 70	
9	P100	26, résidence du Moulin	100	100/2x07 0	✓	✓	✓	✓		
10	P100	Rue du Moulin (en face du n°2)	150	100/2x07 0	✓	✓	✓	✓		
11	P100	Angle rue Croix de Bois/rue Jean Bouvy	150	100/2x07 0	✓	✓	✓	✓		
12	B100	9, place de l'Eglise	100	100	✗	✗	✓	✓	Ouverture point d'eau difficile Inférieur à 1 B de pression dynamique à 60m3/h.	Fuite au sol constatée par Lyonnaise. P.I. fermé sur instruction de Bezak Christophe. (26/12/08)
13	P100	Rue Jean Bouvy (Couvent)	150	100/2x07 0	✓	✗	✓	✓	Végétation gênante	Suite formulaire d'intervention sur P.I. Lyonnaise. Remis en service le 06/03/09 par lyonnaise. P.I. fermé par lyonnaise suite à fuite le 10/06/2010 sur instructions de Mr Renault

Défence Incendie de BORAN SUR OISE

Hydrants

N°	Type	Adresse	Diamètre d'alim.	Diamètre de sortie	*Etat	*Anomalie	*Accès	*Sign.	Anomalies	Observations
14	P100	1, rue Pasteur	150	100/2x07 0	✓	✓	✓	✓		
15	P100	12, rue Pierre et Marie Curie	100	100/2x07 0	✓	✓	✓	✓		
16	P100	Clos du Château	100	100/2x07 0	✓	✓	✓	✓		
17	P100	Angle rue des Courtilles / Chemin de Morangles	150	100/2x07 0	✗	✗	✓	✓	Ouverture point d'eau impossible	
18	P100	Angle rue du Pilori/rue du Château	150	100/2x07 0	✓	✓	✓	✓		
19	P100	20, route de Précy (avant salle l'Orange Bleue)	150	100/2x07 0	✓	✓	✓	✓		
20	P100	Angle rue du Château/rue de la Serpette	150	100/2x07 0	✓	✓	✓	✓		
21	P100	1, Le Meunier Vincent (Orée du Village)	150	100/2x07 0	✓	✓	✓	✓		Chapeau defectueux Fermé sur tampon 03/08/09 par lyonnaise des eaux suite inter n° 40105P pour feu de pavillon Remis en service le 22/03/2010 par lyonnaise (AR)
22	P100	Route de Précy (R.D. 603, face ETS Sport France)	150	100/2x07 0	✓	✓	✓	✓		
23	B100	Angle rue de Beaumont (face au N°11)/rue du Moulin	100	100/2x07 0	✓	✓	✓	✓		

Légende

- * Etat
- * Anomalie
- * Accès
- * Signalisation

✗ -Indisponible
✗ -Avec anomalies
✗ -Non autorisée
✗ -Problématique

✓ -En service
✓ -Sans anomalie
✓ -Autorisée
✓ -Sans problème

✗ -Non conforme en service

PENA

N°	Type	Adresse	*Etat	*Anomalie	*Accès	*Sign.	Anomalies	Observations
24	RES	Chemin de Morangles	✓	✓	✓	✓		

Légende

- * Etat
- * Anomalie
- * Accès
- * Signalisation

✗ -Indisponible
✗ -Avec anomalies
✗ -Non autorisée
✗ -Problématique

✓ -En service
✓ -Sans anomalie
✓ -Autorisée
✓ -Sans problème

✗ -Non conforme en service

Défence Incendie de BORAN SUR OISE

Hydrants

Légende

- *Etat
- *Anomalie
- *Accès
- *Signalisation



- Indisponible
- Avec anomalies
- Non autorisée
- Problématique



- En service
- Sans anomalie
- Autorisée
- Sans problème



- Non conforme en service

N°	Type	Adresse	Diamètre d'alim.	Diamètre de sortie	*Etat	*Anomalie	*Accès	*Sign.
25	P100	Avenue de la Plage, LD L'Etrier (en face de la piscine)	100	100/2x07 0				
26	B100	8 Chemin du Hazet	100	100/2x07 0				

Anomalies	Observations
	Présence de Mr Hainaut, adjoint au maire.

Défence Incendie de CAUVIGNY

60135

CAUVIGNY

Hydrants

Légende




































- *Etat
- *Anomalie
- *Accès
- *Signalisation
- X** -Indisponible
- Avec anomalies
- Non autorisée
- Problématique
- ✓ -En service
- Sans anomalie
- Autorisée
- Sans problème
- X** -Non conforme en service

N°	Type	Adresse	Diamètre d'alim.	Diamètre de sortie	*Etat	*Anomalie	*Accès	*Sign.	Anomalies	Observations
1	P100	RUE DU GUET, HAMEAU DU FAYEL, ANGLE CD 44	inconnu	100/2x070	✓	✓	✓	✓		
2	P100	8 RUE DE BONVILLERS, HAMEAU DU FAYEL	inconnu	100/2x070	✓	X	✓	✓	Défaut de signalisation	
3	P100	RUE DE FAYEL	inconnu	100/2x070	✓	✓	✓	✓		
4	P180	10 RUE D'EN BAS, HAMEAU DE BONVILLERS	inconnu	070	X	X	✓	✓	Ouverture point d'eau difficile	
5	P100	RUE DE SAINTE GENEVIEVE, HAMEAU DE BONVILLERS, FACE AU N° 8	150	100/2x070	X	X	✓	✓	Défaut de signalisation	
6	P100	RUE DE SAINTE GENEVIEVE, HAMEAU DE BONVILLERS, SORTIE DE BONVILLERS	inconnu	100/2x070	✓	✓	✓	✓		
7	P100	RUE DES HAUTS BOIS, HAMEAU DE BONVILLERS, FACE AU N° 6	inconnu	100/2x070	✓	✓	✓	✓		
8	P100	RUE VERTE, HAMEAU DE BONVILLERS, FACE AU N° 11	inconnu	100/2x070	✓	✓	✓	✓		
9	P100	RUE LOUIS BEAU FILS, FACE AU N° 26	inconnu	100/2x070	✓	✓	✓	✓		
10	P100	RUE DE MOUCHY, FACE A LA PRESSE INFORMATIQUE	inconnu	100/2x070	✓	✓	✓	✓		
11	P100	RUE DE MOUCHY, FACE AU N° 37	inconnu	100/2x070	✓	X	✓	✓	Défaut de signalisation	
12	P100	RUE LOUIS BEAU FILS FACE AU N° 14, ANGLE RUE DU CUL DE SAC	inconnu	100/2x070	✓	✓	✓	✓		
13	P100	RUE LOUIS BEAU FILS, ANGLE RUE DU GRIMPERET	inconnu	100/2x070	✓	✓	✓	✓		
14	P100	RUE DE LA BASSE BOISSIERE, FACE AU N° 1	inconnu	100/2x070	✓	✓	✓	✓		
15	P100	RUE DE FERCOURT, FACE AU N° 13	125	100/2x070	✓	X	✓	✓	Végétation gênante	

Défence Incendie de CAUVIGNY

Légende

- * Etat
- * Anomalie
- * Accès
- * Signalisation
- X** -Indisponible
- Avec anomalies
- Non autorisée
- Problématique
-  -En service
- Sans anomalie
- Autorisée
- Sans problème
-  -Non conforme en service

N°	Type	Adresse	Diamètre d'alim.	Diamètre de sortie	*Etat	*Anomalie	*Accès	*Sign.	Anomalies		Observations
16	P100	RUE DU GRIMPERET, FACE A LA STE TEKCALE	inconnu	100/2x07 0							
17	P100	RUE DE NOAILLES, FACE A LA BOUCHERIE	inconnu	100/2x07 0							a été percuter par un véhicule occasionnant la rupture de celui.ci
18	P100	RUE DE SENLIS, ENTRE LE N° 2 ET LE N° 4	inconnu	100/2x07 0							
19	P100	RUE DU CHÂTEAU ROUGE, FACE AU N°3	inconnu	070							
20	P100	RUE DU GENERAL DE GAULLE, ANGLE RUE MALADRERIE	inconnu	100/2x07 0							
21	P100	LOTISSEMENT LES CAILLERETS, LOTISSEMENT LES CAILLERETS	inconnu	100/2x07 0							
22	P100	RUE DU GENERAL DE GAULLE, FACE AU N° 26	inconnu	100/2x07 0							Végétation gênante
23	P100	42 RUE DU GENERAL DE GAULLE	inconnu	100/2x07 0							
24	P100	RUE DE SENLIS, FACE AU N° 14	inconnu	100/2x07 0							Ouverture point d'eau difficile
25	P100	RUE DES TILLEULS, FACE A LA SALLE DES FETES	inconnu	100/2x07 0							fuite au pied en cours de reparation.
26	P100	RUE MARCEL STOPPIN, HAMEAU DE CHÂTEAU ROUGE , FACE AU N° 1	150	100/2x07 0							
27	P100	RUE HENRI ALCIATI, HAMEAU DE CHÂTEAU ROUGE, FACE AU N° 4	inconnu	100/2x07 0							
28	P100	2 BIS RUE E.DELAERE, HAMEAU DE CHÂTEAU ROUGE	inconnu	100/2x07 0							Ouverture point d'eau difficile
29	P100	RUE MARCEL STOPPIN, ANGLE RUE DES FUSILLES, HAMEAU DE CHÂTEAU ROUGE	150	100/2x07 0							
30	P180	RUE DE JANVILLE	100	070							Défaut de signalisation
31	P100	LOTISSEMENT LES CAILLERETS, FACE AU N°10	inconnu	100/2x07 0							Végétation gênante

Défence Incendie de CAUVIGNY

Légende

- * Etat
- * Anomalie
- * Accès
- * Signalisation
- Indisponible
- Avec anomalies
- Non autorisée
- Problématique
- En service
- Sans anomalie
- Autorisée
- Sans problème
- Non conforme en service

PENA									
N°	Type	Adresse	m3/h Ré-alim.	*Etat	*Anomalie	*Accès	*Sign.	Anomalies	Observations
32	CITE	LOTISSEMENT DU JEU D'ARC, HAMEAU DE CHÂTEAU ROUGE		<input checked="" type="checkbox"/>	<input checked="" type="checkbox"/>	<input checked="" type="checkbox"/>	<input checked="" type="checkbox"/>		

Hydrants										
N°	Type	Adresse	Diamètre d'alim.	Diamètre de sortie	*Etat	*Anomalie	*Accès	*Sign.	Anomalies	Observations
33	P100	LOTISSEMENT LE PETIT CLOS, FACEAU N° 7	100	100/2x07 0	<input checked="" type="checkbox"/>	<input checked="" type="checkbox"/>	<input checked="" type="checkbox"/>	<input checked="" type="checkbox"/>		

PENA									
N°	Type	Adresse	m3/h Ré-alim.	*Etat	*Anomalie	*Accès	*Sign.	Anomalies	Observations
34	RES	2 RUE D'EN BAS, HAMEAU DE BONVILLERS	1.5	<input checked="" type="checkbox"/>	<input checked="" type="checkbox"/>	<input checked="" type="checkbox"/>	<input checked="" type="checkbox"/>	Non conforme : volume inférieur à 120 m3 Défaut de signalisation	Contrôle technique du SDIS en 2013

Défence Incendie de CHAMBLY

60139

CHAMBLY

Hydrants

Légende

- *Etat
- *Anomalie
- *Accès
- *Signalisation
- X** -Indisponible
- Avec anomalies
- Non autorisée
- Problématique
- ✓ -En service
- Sans anomalie
- Autorisée
- Sans problème
- X** -Non conforme en service

N°	Type	Adresse	Diamètre d'alim.	Diamètre de sortie	*Etat	*Anomalie	*Accès	*Sign.	Anomalies	Observations
1	P100	rue Wolf, Services techniques	100	100/2x07 0	X	X	✓	✓	Manque 1 bouchon de 70 PROBLEME NUMERO	
2	P100	283 place de l'hôtel de ville	100	100/2x07 0	✓	✓	✓	✓		
3	P100	angle rue de la pomarède et rue conti	100	100/2x07 0	✓	✓	✓	✓		
4	P100	Place Carnot	100	100/2x07 0	✓	✓	✓	✓		
5	P100	262 rue du 8 mai 1945	070	070	X	X	✓	✓	Capot cassé	
6	P100	87 rue pierre curte	100	100/2x07 0	✓	X	✓	✓	Manque 1 bouchon de 70	
7	P100	angle rue des marchands et rue duffos	100	100/2x07 0	✓	✓	✓	✓		
8	P100	54 rue de la marn, entrée parking sous terrain	100	100/2x07 0	✓	X	✓	✓	PROCHE DU MUR UTILISATION RACCORD 100 difficile caché derrière un mur de 1.50m entrée parking sous terrain	
9	P100	152 rue des marchands	100	100/2x07 0	✓	✓	✓	✓		
10	P100	Angle rue J Jaures et sente du pont des écluses	070	100/2x07 0	✓	✓	✓	✓		
11	P100	Angle rue de la chevalerie et rue Lecomte	070	070	✓	✓	✓	✓		
12	P100	angle rue henri barbusse et rue donatien marquis	100	100/2x07 0	✓	✓	✓	✓		
13	P100	face 128 rue de l'hospice	100	100/2x07 0	✓	✓	✓	✓		
14	P100	218 rue de vigneseuil	100	100/2x07 0	X	X	✓	✓	Capot cassé MANQUE NUMERO	
15	P100	638 rue henri barbusse	070	100/2x07 0	✓	X	✓	✓	Capot cassé	

Défence Incendie de CHAMBLY

Légende

- *Etat
- *Anomalie
- *Accès
- *Signalisation
- Indisponible
- Avec anomalies
- Non autorisée
- Problématique
- En service
- Sans anomalie
- Autorisée
- Sans problème
- Non conforme en service

Hydrants

N°	Type	Adresse	Diamètre d'alim.	Diamètre de sortie	*Etat	*Anomalie	*Accès	*Sign.	Anomalies	Observations
16	P100	205 rue roger salengro	070	100/2x070	<input checked="" type="checkbox"/>	<input checked="" type="checkbox"/>	<input checked="" type="checkbox"/>	<input checked="" type="checkbox"/>	Manque 1 bouchon de 100	
17	P100	337 rue roger salengro	100	100/2x070	<input checked="" type="checkbox"/>	<input checked="" type="checkbox"/>	<input checked="" type="checkbox"/>	<input checked="" type="checkbox"/>		
18	P100	angle rue de menneville et rue antoine lavoisier	100	100/2x070	<input checked="" type="checkbox"/>	<input checked="" type="checkbox"/>	<input checked="" type="checkbox"/>	<input checked="" type="checkbox"/>	Manque capot	
19	P100	angle rue de menneville et allée des rossignols	100	100/2x070	<input checked="" type="checkbox"/>	<input checked="" type="checkbox"/>	<input checked="" type="checkbox"/>	<input checked="" type="checkbox"/>		
20	P100	angle rue lavoisier et rue de menneucourt	100	100/2x070	<input checked="" type="checkbox"/>	<input checked="" type="checkbox"/>	<input checked="" type="checkbox"/>	<input checked="" type="checkbox"/>		
21	P100	231 rue antoine de lavoisier	100	100/2x070	<input checked="" type="checkbox"/>	<input checked="" type="checkbox"/>	<input checked="" type="checkbox"/>	<input checked="" type="checkbox"/>		
22	P100	angle place charles de gaulle et aurélien cronier	100	100/2x070	<input checked="" type="checkbox"/>	<input checked="" type="checkbox"/>	<input checked="" type="checkbox"/>	<input checked="" type="checkbox"/>	mur trop proche	
23	P100	1 avenue aristide briand	100	100/2x070	<input checked="" type="checkbox"/>	<input checked="" type="checkbox"/>	<input checked="" type="checkbox"/>	<input checked="" type="checkbox"/>		
24	P100	271 avenue aristide briand	100	100/2x070	<input checked="" type="checkbox"/>	<input checked="" type="checkbox"/>	<input checked="" type="checkbox"/>	<input checked="" type="checkbox"/>		
25	P100	angle rue du 11 novembre, century 21	100	100/2x070	<input checked="" type="checkbox"/>	<input checked="" type="checkbox"/>	<input checked="" type="checkbox"/>	<input checked="" type="checkbox"/>		
26	P100	angle rue de 11 novembre 1918 et rue edouard bourchuy	100	100/2x070	<input checked="" type="checkbox"/>	<input checked="" type="checkbox"/>	<input checked="" type="checkbox"/>	<input checked="" type="checkbox"/>		
27	P100	angle rue pierre réthoré et alfred goriot	100	100/2x070	<input checked="" type="checkbox"/>	<input checked="" type="checkbox"/>	<input checked="" type="checkbox"/>	<input checked="" type="checkbox"/>	Manque capot Manque 1 bouchon de 70	
28	P180	83 rue martial foubert	070	100/2x070	<input checked="" type="checkbox"/>	<input checked="" type="checkbox"/>	<input checked="" type="checkbox"/>	<input checked="" type="checkbox"/>	PRISE ACCESSOIRE	
29	P100	route de beauumont, (FRANCK France)(entrée LIDL)	100	100/2x070	<input checked="" type="checkbox"/>	<input checked="" type="checkbox"/>	<input checked="" type="checkbox"/>	<input checked="" type="checkbox"/>	Capot cassé	
30	P180	11 rue alfred rouzé	100	100/2x070	<input checked="" type="checkbox"/>	<input checked="" type="checkbox"/>	<input checked="" type="checkbox"/>	<input checked="" type="checkbox"/>		
31	P100	angle avenue des martyrs et avenue aristide briand	100	100/2x070	<input checked="" type="checkbox"/>	<input checked="" type="checkbox"/>	<input checked="" type="checkbox"/>	<input checked="" type="checkbox"/>		
32	P100	angle rue de l'eglise et rue aurélien cronier	100	100/2x070	<input checked="" type="checkbox"/>	<input checked="" type="checkbox"/>	<input checked="" type="checkbox"/>	<input checked="" type="checkbox"/>		

Défence Incendie de CHAMBLY

Légende

- *Etat
- *Anomalie
- *Accès
- *Signalisation
- X** -Indisponible
- Avec anomalies
- Non autorisée
- Problématique
- X** -En service
- Sans anomalie
- Autorisée
- Sans problème
- X** -Non conforme en service

N°	Type	Adresse	Diamètre d'alim.	Diamètre de sortie	*Etat	*Anomalie	*Accès	*Sign.	Anomalies	Observations
33	P100	182 rue andré caron	100	100/2x07 0	✓	✓	✓	✓		
34	P100	Angle rue andré caron et rue decourtray	100	100/2x07 0	✓	X	✓	✓	proche du mur	
35	P100	angle rue chevalot et rue des ormeteaux	100	100/2x07 0	✓	X	✓	✓	proche du mur	
36	P65	216 rue florentin gaudefroy	070	070	X	X	✓	✓	PRISE ACCESOIRES	PI DE 1x 70 ET 2 x 45
37	P100	angle rue marc seguin et avenue de verdun	100	100/2x07 0	✓	✓	✓	✓		
38	P100	10 rue edouard branly	100	100/2x07 0	✓	✓	✓	✓		
39	P100	10 rue léon fouet	100	100/2x07 0	✓	✓	✓	✓		
40	P100	3 rue ernest huyot	100	100/2x07 0	✓	✓	✓	✓		
41	P180	angle rue ernest létoiffé et eugène mathieu	100	100/2x07 0	✓	X	✓	✓	Végétation géante Manque 1 bouchon de 70	
42	P100	2 rue eugène mathieu	100	100/2x07 0	✓	X	✓	✓	Manque 1 bouchon de 70	
43	P100	15 rue eugène despierres	100	100/2x07 0	✓	X	✓	✓	Manque 1 bouchon de 70	
44	P100	angle rue eugène despierre et rue marcel fournet	100	100/2x07 0	✓	✓	✓	✓		
45	P100	place jean jacques boitiaux, (salle P Semard)	100	100/2x07 0	✓	✓	✓	✓		
46	P100	Angle rue alfred rouzé et rue marcel vincent	100	100/2x07 0	✓	✓	✓	✓		
47	P100	12 rue léon rolland	100	100/2x07 0	✓	✓	✓	✓		
48	P100	171 rue mozart	100	100/2x07 0	✓	✓	✓	✓		
49	P100	120 rue franz litz	100	100/2x07 0	✓	✓	✓	✓		

Défence Incendie de CHAMBLY

Légende

- *Etat
- *Anomalie
- *Accès
- *Signalisation

X

- Indisponible
- Avec anomalies
- Non autorisée
- Problématique

✓

- En service
- Sans anomalie
- Autorisée
- Sans problème

✗

- Non conforme en service

Hydrants

N°	Type	Adresse	Diamètre d'alim.	Diamètre de sortie	*Etat	*Anomalie	*Accès	*Sign.	Anomalies	Observations
50	P100	4 chemin des ateliers	100	100/2x07 0	✓	X	✓	✓	Manque 1 bouchon de 70	
51	P100	angle rue dangeville et rue presson	100	100/2x07 0	✓	✓	✓	✓		
52	P100	angle rue dangeville et rue henno	100	100/2x07 0	✓	✓	✓	✓		
53	P100	254 avenue des martyrs	100	100/2x07 0	✓	✓	✓	✓		
54	P100	angle rue dangeville et rue macquart	100	100/2x07 0	✓	✓	✓	✓		
55	P100	55 rue joly, (GYMNASE)	100	100/2x07 0	✓	✓	✓	✓		
56	P100	Angle rue joly et rue école triolet	100	100/2x07 0	X	X	✓	✓	Non conforme : pas d'écoulement d'eau Capot cassé	PROBLEME SUR PI
57	P100	36 rue alfred de musset	100	100/2x07 0	X	X	✓	✓		
58	P100	488 rue anatole france, face au 488	100	100/2x07 0	✓	X	✓	✓	proche du mur	
59	P100	121 rue zola	100	100/2x07 0	✓	X	✓	✓	Capot cassé	
60	P100	35 rue marcel pagnol	100	100/2x07 0	✓	X	✓	✓	fuite sur bouchon de 65	
61	P100	angle rue maurice lemaire et rue des lilas	100	100/2x07 0	✓	X	✓	✓	Manque 1 bouchon de 70	
62	P100	Face 186 rue maurice lemaire	070	070	✓	✓	✓	✓		
63	P100	Face 200 rue des chasses courtieux	070	070	✓	✓	✓	✓		
64	P100	rue du 11 novembre, (rond point)	100	100/2x07 0	✓	X	✓	✓	Manque 1 bouchon de 70	
65	P100	237 rue jean lantremange	100	100/2x07 0	✓	✓	✓	✓		
66	P100	3 rue des tilleuls	100	100/2x07 0	✓	X	✓	✓	Manque 2 bouchons de 70 bouchons de 70 et volant HS	

Défence Incendie de CHAMBLY

Légende	* Etat	* Indisponible	* En service	* Non conforme
	* Anomalie	* Avec anomalies	* Sans anomalie	
	* Accès	* Non autorisée	* Autorisée	
	* Signalisation	* Problématique	* Sans problème	

Hydrants

N°	Type	Adresse	Diamètre d'alim.	Diamètre de sortie	Etat	*Anomalie	*Accès	*Sign.	Anomalies	Observations
67	P100	Face 171 rue du grand beffroy	100	100/2x07 0	✘	✘	✔	✔	Capot cassé proche du mur	
68	P100	R.N.1 sens Paris Beauvais	100	100/2x07 0	✘	✘	✔	✔	Défaut de signalisation Végétation gênante	
69	P100	angle allée georges de buffon et rue aragon	100	100/2x07 0	✔	✔	✔	✔		
70	P100	angle avenue de verdun et route de neuilly en thelle	100	100/2x07 0	✔	✘	✔	✔	Manque 1 bouchon de 70	
71	P100	3 rue marc seguin, (place rené descartes)	100	100/2x07 0	✔	✔	✔	✔		
78	P100	Angle rue Lumière et allée ader	100	100/2x07 0	✔	✔	✔	✔		
79	P100	Rue Nicephore Niepce	100	100/2x07 0	✔	✘	✔	✔	Capot cassé	
80	P100	Rue des grands prés, (entrée zone des pointes)(SCHMOLZ)	100	100/2x07 0	✔	✘	✔	✔	Capot cassé Manque 1 bouchon de 70	
81	P100	Rue des grands prés, (zone des pointes)(face aaz lazer)	150	100/2x07 0	✔	✔	✔	✔		
82	P100	Rue des grands prés, (zone des pointes)(face au transfo électrique)	150	100/2x07 0	✔	✔	✔	✔		
83	P100	Chemin du moulin a drap	150	100/2x07 0	✔	✔	✔	✔		
84	P100	Rue Francois Truffaut, (face sortie livraison FRANKE FRANCE)	150	100/2x07 0	✔	✔	✔	✔		
85	P100	angle rue Pilatre de rosier et rue papin	100	100/2x07 0	✔	✔	✔	✔		
86	P100	R.D 105, (centre de secours)	150	100/2x07 0	✔	✔	✔	✔		
87	P100	rue de pissaro	150	100/2x07 0	✔	✔	✔	✔		
88	P100	Face au 18 rue sidonie spiler	100	100/2x07 0	✔	✔	✔	✔		

Défence Incendie de CHAMBLY

Hydrants

Légende

- *Etat
- *Anomalie
- *Accès
- *Signalisation

X

- Indisponible
- Avec anomalies
- Non autorisée
- Problématique

✓

- En service
- Sans anomalie
- Autorisée
- Sans problème

✗

- Non conforme en service

N°	Type	Adresse	Diamètre d'alim.	Diamètre de sortie	*Etat	*Anomalie	*Accès	*Sign.	Anomalies	Observations
89	P100	route de beaumont, (face AUTO SUR)	150	100/2x07 0	✓	✓	✓	✓		
90	P100	rue lemius, (angle rue lemius et crunet)	100	100/2x07 0	✓	✗	✓	✓	Fuite hydrant BI PI	
91	P100	place charpak	100	100/2x07 0	✓	✓	✓	✓		
92	P100	angle rue pasteur et rue de champagne	100	100/2x07 0	✓	✓	✓	✓		
93	P100	572 rue aristide briand	100	100/2x07 0	✓	✗	✓	✓	proche du mur	
94	P100	route de beaumont, (entrée victor martinet)	100	100/2x07 0	✓	✗	✓	✓	Ouverture point d'eau difficile	
95	P100	22 impasse du cios monet	150	100/2x07 0	✓	✓	✓	✓		
96	P100	Rue Newton, ZAC portes de loise, (face transfo)	150	100/2x07 0	✓	✗	✓	✓	Défaut de signalisation	
97	P100	rue Edison, ZAC porte de l'oise (proximité Renault)	150	100/2x07 0	✓	✗	✓	✓	Manque 1 bouchon de 70	
98	P100	rue newton, ZAC de porte de l'oise, (societe rim2)	150	100/2x07 0	✓	✗	✓	✓	Manque capot Manque 1 bouchon de 70	
99	P100	rue newton, ZAC porte de l'oise, (entrée livraison BRINDELICE)	150	100/2x07 0	✓	✓	✓	✓		
100	P100	66 rue toulouse lautrec	150	100/2x07 0	✓	✓	✓	✓		
101	P100	110 rue pierre de coubertin	150	100/2x07 0	✓	✓	✓	✓		
102	P100	rue newton(, ZAC porte de l'oise, face au parking BRINDELICE)	150	100/2x07 0	✓	✗	✓	✓	Végétation gênante Manque 1 bouchon de 70	
103	P100	(angle rue bequerel et copernic), ZAC porte de l'oise Poste EDF	150	100/2x07 0	✓	✗	✓	✓	Manque capot Manque 2 bouchons de 70 utilisé par les gens du voyage	
104	P100	rue Newton, ZAC porte de l'oise, (entrée feu vert)	150	100/2x07 0	✓	✗	✓	✓	Manque 1 bouchon de 70	

Défence Incendie de CHAMBLY

Légende

- * Etat
- * Anomalie
- * Accès
- * Signalisation
- ✗ Indisponible
- ✗ -Avec anomalies
- ✗ -Non autorisée
- ✗ -Problématique
- ✗ -En service
- ✗ -Sans anomalie
- ✗ -Autorisée
- ✗ -Sans problème
- ✗ -Non conforme en service

Hydrants

N°	Type	Adresse	Diamètre d'alim.	Diamètre de sortie	*Etat	*Anomalie	*Accès	*Sign.	Anomalies	Observations
105	P100	rue vinci, ZAC porte de l'oise (face peugeot)	150	100/2x070	✔	✗	✔	✔	Végétation gênante	
106	P100	rue vinci, ZAC porte de l'oise (face bat christiaen)	150	100/2x070	✔	✗	✔	✔	Végétation gênante	
107	P100	allée du château d'amblaincourt, (ferme)	150	100/2x070	✔	✔	✔	✔		
108	P100	rue d'amblaincourt, allée du château d'amblaincourt	150	100/2x070	✔	✔	✔	✔		
109	P100	rue truffaut, face à la station essence leclerc (entrée parc aria)	150	100/2x070	✔	✔	✔	✔		
110	P100	derrière lelec, fond de parcelle face bache défense à incendie	125	100/2x070	✔	✔	✔	✔		
111	P100	parcking leclerc, face caisse centrale	125	100/2x070	✔	✔	✔	✔		
112	P100	allée cote Lyly World	125	100/2x070	✔	✗	✔	✔	proche grillage	
113	P100	rue truffaut, (rond point entrée principale LECLERC)	125	100/2x070	✔	✗	✔	✔	fuite sur demi raccord 100	
114	P100	rue truffaut, (face entrée livraison LECLERC)	125	100/2x070	✔	✔	✔	✔		
115	P100	ZAC porte de l'oise, derriere "halle aux chaussures"	150	100/2x070	✔	✗	✔	✔	Végétation gênante	
116	P100	ZAC porte de l'oise, devant la halle aux chaussures	150	100/2x070	✔	✔	✔	✔		
118	P100	rue prévert, CES Jacques Prevert entrée principale	150	100/2x070	✔	✔	✔	✔		
119	P100	rue prévert, CES jacques prevert entrée secondaire	150	100/2x070	✔	✔	✔	✔		
120	P100	rue truffaut, parking sport et loisir	150	100/2x070	✗	✗	✔	✔	Défaut de signalisation	
121	P100	rue becquerel	150	100/2x070	✔	✔	✔	✔		
122	P100	angle rue de l'ancien monastere et impasse du moulin, (mesnil st martin)	100	100/2x070	✔	✗	✔	✔	Capot cassé Manque 1 bouchon de 70	

Défence Incendie de CHAMBLY

Légende

- *Etat
- *Anomalie
- *Accès
- *Signalisation
- X
- Indisponible
- Avec anomalies
- Non autorisée
- Problématique
- En service
- Sans anomalie
- Autorisée
- Sans problème
- Non conforme en service

Hydrants

N°	Type	Adresse	Diamètre d'alim.	Diamètre de sortie	*Etat	*Anomalie	*Accès	*Sign.	Anomalies	Observations
123	P100	400 impasse du moulin. (mesnil st martin)	100	100/2x070	✓	X	✓	✓	MANQUE NUMERO	
124	P100	rue du pont de pierre. (mesnil st martin)	100	100/2x070	✓	✓	✓	✓		
125	P100	Derrriere batiment parc aria	100	100/2x070	X	X	✓	✓	Non conforme : pas d'écoulement d'eau numérotation a refaire	
126	P100	Parking PARC ARIA	100	100/2x070	X	X	✓	✓	Non conforme : pas d'écoulement d'eau Défaut de signalisation BOUCHON 65 PERCE numérotation a refaire	
127	P100	Ancienne route de champagne	100	100/2x070	✓	✓	✓	✓		
128	P100	Ancienne route de champagne, face rue jaures	100	100/2x070	✓	X	✓	✓	Manque 1 bouchon de 70	
129	P100	Rue Léon Blum	100	100/2x070	✓	✓	✓	✓		
130	P100	Rue de la chevalerie, (face GTB renov)	100	100/2x070	✓	✓	✓	✓		
131	P100	rue anatole france, entrée de la piscine	100	100/2x070	✓	X	✓	✓	Manque 1 bouchon de 70 numérotation a refaire	
132	P100	rue casarés maria	100	100/2x070	✓	X	✓	✓	proche cloture	
133	P100	rue villard, (face rue vittez)	100	100/2x070	✓	✓	✓	✓		
134	P100	rue villard	100	100/2x070	✓	✓	✓	✓		
135	P100	Angle rue d acate et de sicile	100	100/2x070	✓	X	✓	✓	MANQUE NUMERO	
136	P100	Parking Leclerc, (a cote du toiletteur pour animaux)	100	100/2x070	X	X	✓	✓	Défaut de signalisation	
137	P100	Rue Desproges	100	100/2x070	✓	X	✓	✓	Manque 1 bouchon de 70	

Défence Incendie de CHAMBLY

PENA

N°	Type	Adresse	m3/h Ré-alim.	Légende				Anomalies	Observations
				*Etat	*Anomalie	*Accès	*Sign.		
138	RES	rue bequerel, societe DEMO INJECTION		✓	✗	✓	✓	pas de canne	
139	RES	rue truffaut, livraison LECLERC		✓	✓	✓	✓		
140	RES	rue truffaut, sav LECLERC		✓	✓	✓	✓		
141	RES	parking college j prevert		✓	✓	✓	✓		
142	RES	rue leonard de vinci, etablissement CHRISTIAEN face cell 33 bat B		✓	✗	✓	✓	Défaut de signalisation	place de parking manque signalisation
143	RES	rue leonard de vinci, etablissement CHRISTIAEN face cell 36 bat B		✓	✗	✓	✓	Défaut de signalisation	
144	RES	rue leonard de vinci, etablissement CHRISTIAEN face cell 10b bat C		✓	✗	✓	✓	Défaut de signalisation	
145	RES	rue Copernic, etablissement CHRISTIAEN cell 30 bat D coté droit		✗	✗	✓	✓	Défaut de signalisation l'eau ne monte pas dans le poteau	
146	RES	rue Copernic, etablissement CHRISTIAEN cell 21 bat D coté gauche		✗	✗	✓	✓	Défaut de signalisation l'eau ne monte pas dans le poteau	
147	RES	rue newton, etablissement CHRISTIAEN bat F societe rim2		✓	✓	✓	✓		
148	RES	rue newton, etablissement CHRISTIAEN bat G societe garage people contact		✓	✓	✓	✓		

Hydrants

N°	Type	Adresse	Diamètre d'alim.	Diamètre de sortie	Légende				Anomalies	Observations
					*Etat	*Anomalie	*Accès	*Sign.		
150	P100	2 Rue Martial Monchaux	100	100/2x070	✓	✓	✓	✓		
151	P100	Rue Jean Renoir, Face aumagasin NOZ	150	100/2x070	✓	✗	✓	✓	MANQUE NUMERO	

Légende
 *Etat
 *Anomalie
 *Accès
 *Signalisation
 ✗ -Indisponible
 ✗ -Avec anomalies
 ✗ -Non autorisée
 ✗ -Problématique
 ✓ -En service
 ✓ -Sans anomalie
 ✓ -Autorisée
 ✓ -Sans problème
 ✗ -Non conforme en service

Légende
 *Etat
 *Anomalie
 *Accès
 *Signalisation
 ✗ -Indisponible
 ✗ -Avec anomalies
 ✗ -Non autorisée
 ✗ -Problématique
 ✓ -En service
 ✓ -Sans anomalie
 ✓ -Autorisée
 ✓ -Sans problème
 ✗ -Non conforme en service

Défence Incendie de CHAMBLY

PENA

N°	Type	Adresse	m3/h Ré-alim.	*Etat	*Anomalie	*Accès	*Sign.	Anomalies	Observations
152	RES	ZI CHAMBLY RAMA ROUTE DE BEAUMONT, SUR LE PARKING DU CINEMA		✓	✓	✓	✓		

Légende

- *Etat
- *Anomalie
- *Accès
- *Signalisation
- ✗ -Indisponible
- ✓ -Avec anomalies
- ✗ -Non autorisée
- ✓ -Problématique
- ✗ -En service
- ✓ -Sans anomalie
- ✗ -Autorisée
- ✓ -Sans problème
- ✗ -Non conforme en service

Hydrants

N°	Type	Adresse	Diamètre d'alim.	Diamètre de sortie	*Etat	*Anomalie	*Accès	*Sign.	Anomalies	Observations
153	P100	Chemin du moulin a drap angle route de BEAUMONT, PROXIMITÉE PN N° 26	150	100/2x07 0	✓	✗	✓	✓	MANQUE NUMERO	
154	P100	RUE JEAN RENOIR, PROXIMITÉE DE LA RIVIERE ESCHES ADRESSE PROVISOIRE	150	100/2x07 0	✓	✗	✓	✓	MANQUE NUMERO	
155	P100	GIRATOIRE ANGLE ROUTE DE BEAUMONT ET RUE TRUFFAUT	150	100/2x07 0	✓	✗	✓	✓	MANQUE NUMERO	
156	B100	rue henri becquerel, parking aubade	inconnu	100/2x07 0	✓	✓	✓	✓		

Légende

- *Etat
- *Anomalie
- *Accès
- *Signalisation
- ✗ -Indisponible
- ✓ -Avec anomalies
- ✗ -Non autorisée
- ✓ -Problématique
- ✗ -En service
- ✓ -Sans anomalie
- ✗ -Autorisée
- ✓ -Sans problème
- ✗ -Non conforme en service

Défence Incendie de CIRES LES MELLO

60155

CIRES LES MELLO

Légende

- * Etat
- * Anomalie
- * Accès
- * Signalisation
- Indisponible
- Avec anomalies
- Non autorisée
- Problématique
- En service
- Sans anomalie
- Autorisée
- Sans problème
- ✗
- ✗
- ✗

N°	Type	Adresse	Diamètre d'alim.	Diamètre de sortie	*Etat	*Anomalie	*Accès	*Sign.	Anomalies	Observations
1	P100	Rue Bosquet Caron. Arrêt de bus entrée HLM du Tillet., Angle Départementale 929.	200	100/2x07 0	✓	✓	✓	✓		
2	P100	Rue Bosquet Caron. HLM du Tillet à côté du transformateur., Proximité Route Départementale 929.	200	070/2x10 0	✓	✓	✓	✓		
3	P100	Rue du Château, Face au n°8. Devant la Maison de convalescence., Hameau du Tillet., Route Départementale 929.	200	100/2x07 0	✓	✓	✓	✓		
4	P100	4 Grande Rue, Devant le n°4. Face au Clos du Nid., Hameau du Tillet., Route Départementale 929.	100	100/2x07 0	✓	✓	✓	✓		
5	P100	10 Devant le n°10 Place du Tillet. Face Place du Tillet., Hameau du Tillet.	100	100/2x07 0	✓	✓	✓	✓		
6	P100	42 Grande rue, Devant le n°42. Route Départementale 929., Hameau du Tillet., Angle Rue des Jonquilles.	100	100/2x07 0	✓	✓	✓	✓		
7	P100	Chemin de la Louvière. Angle Rue du Bosquet Charbonnier., Hameau du Tillet., Face au n° 23 Rue du Bosquet Charbonnier.	100	100/2x07 0	✓	✓	✓	✓		
8	P100	14 Rue de Précy. Face au numéro 7 bis, Hameau du Tillet., , en face du 7 bis	150	100/2x07 0	✓	✓	✓	✓		
9	P100	Rue Bosquet Caron. HLM du Tillet, entre Bâtiment Héliotropes et Giroflées., Hameau du Tillet.	100	100/2x07 0	✓	✗	✓	✓	Manque le socle béton d'ancrage et de propreté.	
10	P100	4 Route de BALAGNY, Devant le n°4. Lieu dit " Le Moulin Villeteint ", Route Départementale 929., Face au centre Equestre.	125	100/2x07 0	✓	✓	✓	✓		

Défence Incendie de CIRES LES MELLO

Hydrants

Légende

- * Etat
- * Anomalie
- * Accès
- * Signalisation
- ✗ -Indisponible
- ✗ -Avec anomalies
- ✗ -Non autorisée
- ✗ -Problématique
- ✓ -En service
- ✓ -Sans anomalie
- ✓ -Autorisée
- ✓ -Sans problème
- ✗ -Non conforme en service

N°	Type	Adresse	Diamètre d'alim.	Diamètre de sortie	*Etat	*Anomalie	*Accès	*Sign.	Anomalies		Observations
11	P100	65 bis Rue de Tanfort, Devant le n° 65 Bis., Face au n° 68.	150	100/2x07 0	✓	✓	✓	✓			
12	P100	2 Rue de Montbas, Devant le n° 2., Face au n° 53 Rue de Tanfort.	150	100/2x07 0	✓	✓	✓	✓			
13	P100	38 Rue des Petits prés, Devant le n° 38. Angle Rue de Tanfort.	100	100/2x07 0	✓	✓	✓	✓			
14	P100	Rue de Chanterac. Face au n° 2 Allée de Bassompierre.	100	100/2x07 0	✓	✓	✓	✓			
15	P100	2 Rue de tanfort, Devant le n° 2., Angle rue de la Mairie.	100	100/2x07 0	✓	✓	✓	✓			
16	P100	Route de Foulangues. Angle Sente Remond.	100	100/2x07 0	✓	✓	✓	✓			
17	P100	Route de Foulangues. Face au Cimetière.	100	100/2x07 0	✗	✗	✓	✓		Manque le socle béton d'ancrage et de propreté.	
18	P100	21 Rue de la ville, Devant le n° 21.	150	100/2x07 0	✓	✓	✓	✓			
19	P100	2 Rue de Cagnières, Devant le n° 2. Parallèle à la Rue du Colombier., Face rue de la Croix du Four.	150	100/2x07 0	✓	✓	✓	✓			
20	P100	Rue du Colombier. Face au n° 46., Route Départementale 929., Au dessus du Stade.	250	100/2x07 0	✓	✓	✓	✓			
21	P100	Rue des Usines. Angle Rue de la Ville., A proximité du passage à niveau n° 53.	150	100/2x07 0	✓	✓	✓	✓			
22	P100	13 Rue de Blaincourt, Devant le n° 13., Face aux HLM.	150	100/2x07 0	✓	✓	✓	✓			
23	P100	12 Rue du Pont Neuf, Devant le n° 12.	080	100/2x07 0	✗	✗	✓	✓		Diamètre de canalisation d'alimentation de 80 mm.	
24	P100	18 Rue des Acacias, Devant le n° 18.	100	100/2x07 0	✗	✗	✓	✓		Débit inférieur à 60 m3/h sous 1 bar.	
25	P100	5 Rue des Sorbiers, Devant le n° 5.	100	100/2x07 0	✓	✓	✓	✓			Manque 1 bouchon de 65

Défence Incendie de CIRE LES MELLO

Hydrants

N°	Type	Adresse	Diamètre d'alim.	Diamètre de sortie	*Etat	*Anomalie	*Accès	*Sign.	Anomalies	Observations
26	P100	50 Rue de Maysel, Devant le n° 50.	125	100/2x07 0	✓	✓	✓	✓		
27	P100	78 Rue de la couture, Devant le n° 78. Face au n° 61.	100	100/2x07 0	✓	✓	✓	✓		
28	P100	8 Rue de la couture, Devant le n° 8. Face Rue des Saules.	100	100/2x07 0	✓	✓	✓	✓		
29	P100	13 Rue de Maysel, Devant le n° 13. Angle Rue des Saules.	100	100/2x07 0	✓	✓	✓	✓		
30	P100	Rue des Saules. Devant la propriété du 7 Rue de la station.	100	100/2x07 0	✓	✓	✓	✓		
31	P100	Rue des Usines. Sur le côté de la propriété du 2 Rue du vieux Lavoir.	150	100/2x07 0	✓	✓	✓	✓		
32	P100	Rue du Clos Herpin. Devant la propriété du n°2 Impasse des Noisetiers.	100	100/2x07 0	✓	✓	✓	✓		
33	P100	Rue Saint Martin, Devant le logement de la Poste. Face au n° 1 Bis.	080	100/2x07 0	✗	✗	✓	✓	Diamètre de canalisation d'alimentation de 80 mm.	
34	P100	13 Bis Rue de la Mairie, Devant le n°13 Bis. Sur le Parking de la Mairie.	100	100/2x07 0	✓	✗	✓	✓	Défaut de signalisation Poteau derrière une place de parking, n'est plus visible lorsqu'un véhicule stationne. Poteau difficilement manoeuvrable lorsqu'un véhicule stationne sur la place de parking devant le poteau.	Dégager le poteau d'incendie de tout obstacle sur un volume de 0.50 m autour du poteau. Interdire le stationnement au droit de cette prise d'eau (Visibilité et Mise en oeuvre).
35	P100	1 Allée de la Brèche, Devant le n°1, Face au n°12.	100	100/2x07 0	✓	✓	✓	✓		
36	P100	Rue du Colombier. Face au n°22 Rue du Colombier., Angle rue de la Ville.	200	100/2x07 0	✓	✓	✓	✓		Trop près du mur
37	P100	Rue Bosquet Caron. Face au Bâtiment Anémones, HLM du Tillet., Angle Rue Marthe Richer.	200	100/2x07 0	✓	✗	✓	✓	Manque le socle béton d'ancrage et de propreté. Mauvaise numérotation du PEI (n° 9 au lieu du n° 37).	

Légende

*Etat	✗	-Indisponible	✓	-En service	✗	-Non conforme en service
*Anomalie	✗	-Avec anomalies	✓	-Sans anomalie	✗	
*Accès	✓	-Non autorisée	✓	-Autorisée	✗	
*Signalisation	✓	-Problématique	✓	-Sans problème	✗	

Défence Incendie de CIRE LES MELLO

PENA

N°	Type	Adresse	m3/h Ré-alim.	*Etat	*Anomalie	*Accès	*Sign.	Anomalies	Observations
38	CITE	Chemin du Rez, Ferme isolée dans le prolongement de la Rue de Blaincourt., En direction de Maysel en venant du Stade communal.						Défaut de signalisation Végétation gênante TENONS MAL POSITIONNES Tenons dans le mauvais sens. Pas de signalisation (Capacité et emplacement). Pas d'aire d'aspiration aménagée. Voir pour l'accessibilité (portail électrique à l'entrée). Canne d'aspiration réalisée avec des aspirateurs qui semblent anciens et positionnés beaucoup trop haut par rapport à la voie de mise en station de l'engin. Essai d'aspiration à planifier.	

Légende

- * Etat
- * Anomalie
- * Accès
- * Signalisation
- Indisponible
- Avec anomalies
- Non autorisée
- Problématique
- En service
- Sans anomalie
- Autorisée
- Sans problème
- Non conforme en service

Hydrants

N°	Type	Adresse	Diamètre d'alim.	Diamètre de sortie	*Etat	*Anomalie	*Accès	*Sign.	Anomalies	Observations
39	P100	6-8 Rue René Gérard, Entre le n° 6 et 8. Face au n° 5.	100	100/2x07 0					Manque le socle béton d'ancrage et de propreté.	
40	P100	Rue Jacqueline AURIOL. Face au n° 8 et 10 Rue Jacqueline Auriol., Hameau du Tillet.	100	100/2x07 0					Erreur dans la numérotation (N°41 au lieu de N° 40).	
41	P100	Rue Jacqueline Auriol. Devant la propriété du n°6 Rue Delaroché., Hameau du Tillet.	100	100/2x07 0					Erreur dans la numérotation (N° 40 au lieu du N° 41).	
42	P100	48 Rue Hélène Boucher, Devant le n°48. Face au N°33., Hameau du Tillet.	100	100/2x07 0					Poteau trop bas par rapport au sol. Erreur dans la numérotation (N° 37 au lieu du N° 42). Manque le socle béton d'ancrage et de propreté.	
44	P100	8 Rue Marthe Richer, Devant le N°8. Face au N°3., Hameau du Tillet., Angle Rue Jacqueline Auriol.	100	100/2x07 0					Manque le socle béton d'ancrage et de propreté.	

Légende

- * Etat
- * Anomalie
- * Accès
- * Signalisation
- Indisponible
- Avec anomalies
- Non autorisée
- Problématique
- En service
- Sans anomalie
- Autorisée
- Sans problème
- Non conforme en service

Défence Incendie de LE COUDRAY SUR THELLE

60165

LE COUDRAY SUR THELLE

Légende

- * Etat
- * Anomalie
- * Accès
- * Signalisation

X

- Indisponible
- Avec anomalies
- Non autorisée
- Problématique

- En service
- Sans anomalie
- Autorisée
- Sans problème

- X** -Non conforme en service

Hydrants

N°	Type	Adresse	Diamètre d'airm.	Diamètre de sortie	*Etat	*Anomalie	*Accès	*Sign.	Anomalies	Observations
1	P100	RUE PRINCIPALE A COTE DU N° 6939	150	100/2x070	✓	✓	✓	✓		
2	P100	RUE PRINCIPALE ANGLE RUE DU BOIS DES HOUX	100	100/2x070	✓	✓	✓	✓		
3	P100	RUE DU TUNNEL A COTE DU TRANSFORMATEUR	200	100/2x070	✓	✓	✓	✓		
4	P100	RUE PRINCIPALE A COTE DES ATELIERS	200	100/2x070	✓	✓	✓	✓		
5	P100	RUE DU BOUT DES JARDINS A COTE DU N° 321	150	100/2x070	✓	✓	✓	✓		
6	P100	RUE DU PUIITS FACE AU N° 295	100	100/2x070	✓	✓	✓	✓		
7	P100	RUE DU BOIS DES HOUX FACE A LA RUE DE NOË	100	100/2x070	✓	✓	✓	✓		

Défence Incendie de CROUY EN THELLE

60185 CROUY EN THELLE

Hydrants

N°	Type	Adresse	Diamètre d'alim.	Diamètre de sortie	*Etat	*Anomalie	*Accès	*Sign.	Anomalies	Observations
1	P100	175, rue de Neuilly	150	100/2x07 0	✓	✓	✓	✓		
2	P100	Angle rue de Neuilly/Grande Rue	150	100/2x07 0	✓	✗	✓	✓	Capot cassé	
3	P100	Allée des Tilleuls (Lotissement Les Vaux)	150	100/2x07 0	✓	✗	✓	✓	Capot cassé	
4	P100	Allée des Acacias (Lotissement Les Vaux)	150	100/2x07 0	✓	✓	✓	✓		
5	P100	Angle rue Voisin/rue de Blaincourt	150	100/2x07 0	✓	✗	✓	✓	Capot cassé	
6	P100	Angle rue du Puits Saint Jean/Impasse Lebreton	150	100/2x07 0	✓	✗	✓	✓	Capot cassé Manque 1 bouchon de 70	
7	P100	Rue de Boran (Face au 56)	150	100/2x07 0	✓	✗	✓	✓	Capot cassé	
8	P100	Rue Mortiere (Lotissement du Pre Joly)	150	100/2x07 0	✓	✗	✓	✓	Capot cassé	
9	P100	Angle Route de Morangles/rue des Praveaux	150	100/2x07 0	✓	✗	✓	✓	Capot cassé	
10	P100	Lotissement des Champarts	150	100/2x07 0	✓	✓	✓	✓		
11	P100	151, rue de Précy	150	100/2x07 0	✓	✗	✓	✓	Capot cassé	
12	P100	Rue des Croix (face au N° 100)	150	100/2x07 0	✓	✓	✓	✓		
13	P100	Rue de Neuilly (face corps de ferme)	150	100/2x07 0	✓	✓	✓	✓		
14	P100	151, rue des Goreaux	150	100/2x07 0	✓	✗	✓	✓	Manque 1 bouchon de 70	
15	P100	Route de Boran (face au 246)	inconnu	100/2x07 0	✓	✓	✓	✓		
16	P100	317, route de Morangles	inconnu	100/2x07 0	✓	✓	✓	✓		

Légende

*Etat
 *Anomalie
 *Accès
 *Signalisation

✗ Indisponible
 -Avec anomalies
 -Non autorisée
 -Problématique

✓ -En service
 -Sans anomalie
 -Autorisée
 -Sans problème

✗ -Non conforme
 en service

Défence Incendie de CROUY EN THELLE

Légende

- *Etat
- *Anomalie
- *Accès
- *Signalisation
- Indisponible
- Avec anomalies
- Non autorisée
- Problématique
- En service
- Sans anomalie
- Autorisé
- Sans problème
- Non conforme en service

Hydrants

N°	Type	Adresse	Diamètre d'alim.	Diamètre de sortie	*Etat	*Anomalie	*Accès	*Sign.	Anomalies	Observations
17	P100	83 rue de Blaincourt	inconnu	100/2x07 0	<input checked="" type="checkbox"/>	<input checked="" type="checkbox"/>	<input checked="" type="checkbox"/>	<input checked="" type="checkbox"/>		
18	P100	112 rue du Jeu d'Arc	inconnu	100/2x07 0	<input checked="" type="checkbox"/>	<input checked="" type="checkbox"/>	<input checked="" type="checkbox"/>	<input checked="" type="checkbox"/>		
19	B100	Route de Neuilly, Le Clos de Gris COuture	inconnu	100/2x07 0	<input checked="" type="checkbox"/>	<input checked="" type="checkbox"/>	<input checked="" type="checkbox"/>	<input checked="" type="checkbox"/>		

Défence Incendie de DIEUDONNE

60197

DIEUDONNE

Légende

* Etat	✕	-Indisponible	✕	-En service	✕	-Non conforme
* Anomalie	✕	-Avec anomalies	✕	-Sans anomalies	✕	-Non conforme
* Accès	✕	-Non autorisée	✕	-Autorisée	✕	-Non conforme
* Signalisation	✕	-Problématique	✕	-Sans problème	✕	-Non conforme

Hydrants

N°	Type	Adresse	Diamètre d'alim.	Diamètre de sortie	*Etat	*Anomalie	*Accès	*Sign.	Anomalies	Observations
1	P100	7 rue de la Libération	100	100/2x07 0	✓	✓	✓	✓		
2	P100	31 rue de la Libération	100	100/2x07 0	✓	✓	✓	✓		
3	P100	Angle rue des Lauriers et rue des ifs	100	100/2x07 0	✓	✓	✓	✓		
4	P100	48 rue de la Libération	100	100/2x07 0	✓	✓	✓	✓		
5	P100	4 rue Maurice Dolliger	100	100/2x07 0	✓	✓	✓	✓		
6	P100	7 rue des Noisetiers	100	100/2x07 0	✓	✓	✓	✓		
7	P100	30 rue des Noisetiers	100	100/2x07 0	✓	✓	✓	✓		
8	P100	3 rue des Acacias	150	100/2x07 0	✓	✓	✓	✓		
9	P100	15 rue des ifs	100	100/2x07 0	✓	✓	✓	✓		
10	P100	6 rue de haute Borne	100	100/2x07 0	✓	✓	✓	✓		
11	P100	Rue de l'Ancienne Chapelle, Lieu dit La Fosse St Clair	080	070	✕	✕	✓	✓	debit sous 1 bar a 31 M3	
12	P100	8 rue de la Maladerie, Lieu dit Monchavert	100	100/2x07 0	✓	✓	✓	✓		

Légende

* Etat	✕	-Indisponible	✕	-En service	✕	-Non conforme
* Anomalie	✕	-Avec anomalies	✕	-Sans anomalies	✕	-Non conforme
* Accès	✕	-Non autorisée	✕	-Autorisée	✕	-Non conforme
* Signalisation	✕	-Problématique	✕	-Sans problème	✕	-Non conforme

PENA

N°	Type	Adresse	m3/h Ré-alim.	*Etat	*Anomalie	*Accès	*Sign.	Anomalies	Observations
13	RES	11 ter rue de l'ancienne chapelle, lieu dit la fosse st clair		✓	✓	✓	✓		

Défence Incendie de DIEUDONNE

PENA

Légende

- * Etat
- * Anomalie
- * Accès
- * Signalisation
- Indisponible
- Avec anomalies
- Non autorisée
- Problématique
- En service
- Sans anomalie
- Autorisée
- Sans problème
- Non conforme en service

N°	Type	Adresse	m3/h Ré-alim.	*Etat	*Anomalie	*Accès	*Sign.	Anomalies	Observations
14	RES	le mont des vignes, rue de gauche		✓	✗	✓	✓	portail se ferme mal	
15	RES	rue de l'église, reserve sur le droite		✗					Point d'eau non implanté : EN PROJET

Défence Incendie de RECUIS

60212

ERCUIS

Légende

*Etat
* Anomalie
* Accès
* Signalisation

X
-Indisponible
-Avec anomalies
-Non autorisée
-Problématique

-En service
-Sans anomalie
-Autorisée
-Sans problème

X
-Non conforme
en service

Hydrants

N°	Type	Adresse	Diamètre d'alim.	Diamètre de sortie	*Etat	*Anomalie	*Accès	*Sign.	Anomalies	Observations
1	P100	193 rue des épinettes	100	100/2x07 0	✓	X	✓	✓	Défaut de signalisation	
2	P100	angle rue du thelle et rue du préau	100	100/2x07 0	✓	X	✓	✓	Capot cassé Manque 1 bouchon de 70	
3	P100	159 rue du thelle	125	100/2x07 0	✓	X	✓	✓	Manque 2 bouchons de 70 MANQUE NUMERO	
4	P100	269 rue du préau	100	100/2x07 0	✓	✓	✓	✓		
5	P100	rue du calvaire, angle terre plein central	150	100/2x07 0	✓	✓	✓	✓		
6	P100	160 rue des tilleuls	100	100/2x07 0	✓	X	✓	✓	Manque capot MANQUE NUMERO	
7	P100	186 avenue de la gare	100	100/2x07 0	✓	✓	✓	✓		
8	P100	71 rue pillon de thury	100	100/2x07 0	✓	X	✓	✓	fuite sur les bouchons de 65	
9	P100	100 rue du puit du val	150	100/2x07 0	✓	X	✓	✓	MANQUE NUMERO	
10	P100	face 88 route de blaincourt	150	100/2x07 0	✓	✓	✓	✓		
11	P100	320 route de blaincourt	150	100/2x07 0	✓	✓	✓	✓		
12	P100	46 allée des violettes	150	100/2x07 0	✓	✓	✓	✓		
13	P100	angle impasse des jonquilles et rue des bégonias	150	100/2x07 0	✓	✓	✓	✓		
14	P100	rue des anémones	150	100/2x07 0	✓	✓	✓	✓		
15	P100	face 305 rue du vexin	150	100/2x07 0	✓	✓	✓	✓		
16	P100	46 avenue des roses	150	100/2x07 0	✓	X	✓	✓	Capot cassé Manque 1 bouchon de 70	

Défence Incendie de RECUIS

Hydrants

N°	Type	Adresse	Diamètre d'allim.	Diamètre de sortie	*Etat	*Anomalie	*Accès	*Sign.	Anomalies	Observations
17	P100	face 6 rue wolfgang amadeus mozart	150	070/2x10 0	X	X	✓	✓	Non conforme : pas d'écoulement d'eau	
18	P100	rue claude chappe, (face maximo)	150	100/2x07 0	✓	X	✓	✓	Capot cassé Manque 1 bouchon de 70	
19	P100	rue claude chappe, début de la rue chappe et le long de la rue du vexin	150	100/2x07 0	✓	X	✓	✓	PROBLEME NUMERO	
20	P100	rue gutemberg, entrée usiform	150	100/2x07 0	✓	X	✓	✓	Capot cassé Manque 1 bouchon de 70	
21	P100	186 rue des orchidées	150	100/2x07 0	✓	✓	✓	✓		
22	P100	2 rue paul cezanne	150	100/2x07 0	✓	X	✓	✓	MANQUE NUMERO	
23	P100	rue de beaumont, face rue Val Blanc	150	100/2x07 0	✓	✓	✓	✓		
24	P100	Rue Mary Cassatt	100	100/2x07 0	✓	X	✓	✓	MANQUE NUMERO	
25	B100	169 rue du dessus le moustier	100	100/2x07 0	✓	✓	✓	✓		
26	B100	5 rue andré desmarest angle rue jean baptiste oudry	100	100/2x07 0	✓	✓	✓	✓		

Légende

- *Etat
- *Anomalie
- *Accès
- * Signalisation



-Indisponible
-Avec anomalies
-Non autorisée
-Problématique



-En service
-Sans anomalie
-Autorisée
-Sans problème



-Non conforme en service

Défence Incendie de FOULANGUES

60249

FOULANGUES

Hydrants

Légende

- *Etat
- *Anomalie
- *Accès
- *Signalisation
- X Indisponible
- Avec anomalies
- Non autorisée
- Problématique
- En service
- Sans anomalies
- Autorisée
- Sans problème
- X Non conforme en service

N°	Type	Adresse	Diamètre d'alim.	Diamètre de sortie	*Etat	*Anomalie	*Accès	*Sign.	Anomalies	Observations
1	P100	Rue des Coquets (en venant de Balagny)	080	100/2x07 0	X	X	✓	✓	Non conforme : pression < à 0,6 bar debit insuffisant	Numérotation à refaire sur le poteau; Socle de propreté béton à nettoyer.
2	P100	Rue des Coquets, Devant l'église	100	100/2x07 0	✓	✓	✓	✓		Numérotation à refaire. Poteau à nettoyer.
3	P100	Rue Royan, (cabine téléphonique)	100	100/2x07 0	✓	✓	✓	✓		Numérotation à refaire.
4	P100	Rue Saint Denis, Angle Rue Saint Lucien	100	100/2x07 0	✓	X	✓	✓	Défaut de signalisation Végétation gênante	Numérotation à refaire. Poteau à nettoyer. Socle béton de propreté à nettoyer. Végétation gênante (visibilité).
6	P100	Rue de Royan, Angle Chemin du bosquet	080	100/2x07 0	X	X	✓	✓	Défaut de signalisation Végétation gênante Manque la numérotation. Socle béton de propreté à nettoyer. Végétation gênante (Visibilité). Manque toutes les chaînettes aux bouchons.	
7	P100	Rue du Vary, Angle Rue du Tour de ville	080	100/2x07 0	X	X	✓	✓	27 m3/h à 1 bar.	Numérotation à refaire. Socle de propreté béton à nettoyer.
8	P100	Rue du Vary, Face au n°5., Devant le n°10.	080	100/2x07 0	✓	X	✓	✓	Semble être neuf, débit et pression à contrôler.	Manque la numérotation.
9	P100	Rue du Vary, A côté du n°2 bis	100	100/2x07 0	✓	✓	✓	✓		Numérotation à refaire. Socle de propreté béton à nettoyer.

Défence Incendie de FOULANGUES

PENA

N°	Type	Adresse	m3/h Ré-alim.	*Etat	*Anomalie	*Accès	*Sign.	Anomalies	Observations
10	RES	Rue du Vary, Face au n°5						<p>Défaut de signalisation CAPACITE NON VERIFIABLE AIRE D'ASPIRATION NON AMENAGEE Calandrie du poteau d'aspiration cassé. Peindre les dispositifs de visite en rouge (3). Manque la signalisation NFS 61221 (capacité et citerne). Manque marquage au sol pour aménagement de l'aire d'aspiration sur la chaussée. Compteur d'eau en face est-il pour la réserve, si oui existe t-il un flotteur?</p>	Essai d'aspiration satisfaisant.

Légende

- * Etat
- * Anomalie
- * Accès
- * Signalisation
- In disponible
- Avec anomalies
- Non autorisée
- Problématique
- En service
- Sans anomalie
- Autorisée
- Sans problème
- Non conforme en service

Hydrants

N°	Type	Adresse	Diamètre d'alim.	Diamètre de sortie	*Etat	*Anomalie	*Accès	*Sign.	Anomalies	Observations
12	P100	2 Rue des fontenelles, Devant le numéro 2	inconnu	100/2x07 0					Débit insuffisant	Numérotation à refaire. Socle de propreté béton à nettoyer. Poteau à nettoyer.

Légende

- * Etat
- * Anomalie
- * Accès
- * Signalisation
- In disponible
- Avec anomalies
- Non autorisée
- Problématique
- En service
- Sans anomalie
- Autorisée
- Sans problème
- Non conforme en service

Défence Incendie de FRESNOY EN THELLE

60259 FRESNOY EN THELLE

Légende

*Etat

*Anomalie

*Accès

*Signalisation

X

-Indisponible

-Avec anomalies

-Non autorisée

-Problématique

-En service

-Sans anomalie

-Autorisée

-Sans problème

✘

-Non conforme en service

N°	Type	Adresse	Diamètre d'alim.	Diamètre de sortie	*Etat	*Anomalie	*Accès	*Sign.	Anomalies	Observations
1	P-100	Rue du Cimetière	100	100/2x07 0	✓	✓	✓	✓		
2	P-100	Place de la Mairie	100	100/2x07 0	✓	X	✓	✓	fuite bouchon 65	
3	P-100	rue de Morangles, (église)	100	100/2x07 0	✓	✓	✓	✓		
4	P-100	angle rue de morangles et impasse des Prêtres	100	100/2x07 0	✓	✓	✓	✓		
5	P-100	impasse du Bel Air, entrée impasse	100	100/2x07 0	✓	✓	✓	✓		
6	P-100	23 rue du Casse Lanterne	100	100/2x07 0	✓	✓	✓	✓		
7	P-100	Angle rue du Casse Lanterne et impasse du Gros Poirier	100	100/2x07 0	✓	✓	✓	✘		
8	P-100	Face au 22 rue de Lamberval	100	100/2x07 0	✓	X	✓	✓	Manque capot	
9	P-100	Face au 21 rue de Beaumont	100	100/2x07 0	✓	✓	✓	✓		
10	P-100	rue de Beaumont, entrée usine Robert Juliat	100	100/2x07 0	✓	✓	✓	✓		
11	P-100	face au 7 rue de l'église, Lotissement de l'église	100	100/2x07 0	✓	✓	✓	✓		
12	P-100	rue de lamberval, (ferme)	150	100/2x07 0	✓	✓	✓	✓		
13	P-100	18 rue du bout sec	150	100/2x07 0	✓	✓	✓	✓		

Défence Incendie de HEILLES

60307

HEILLES

Légende

*Etat	✗	-Indisponible	✓	-En service	✗	-Non conforme
*Anomalie	✗	-Avec anomalies	✓	-Sans anomalie	✗	- en service
*Accès	✗	-Non autorisée	✓	-Autorisée	✗	
*Signalisation	✗	-Problématique	✓	-Sans problème	✗	

Hydrants

N°	Type	Adresse	Diamètre d'alim.	Diamètre de sortie	*Etat			*Anomalie			*Accès			*Sign.			Anomalies	Observations
					✓	✗		✓	✗		✓	✗		✓	✗			
1	P100	RUE DE LA CROIX DU CHENE, FACEAU N° 415	150	100/2x07 0	✓			✓			✓			✓				
2	P100	PASSAGE GADRU, A CÔTE DU N° 185	100	100/2x07 0	✓			✓			✓			✓				
3	P100	RUE DE LA CROIX DU CHENE, A COTE DU LAVOIR	150	100/2x07 0	✓			✓			✓			✓				
4	P100	RUE DE LA CROIX DU CHENE, ANGLE RUE DE LA GARE	150	100/2x07 0	✓			✓			✓			✓				
5	P100	RUE FORTIN HERMANN	150	100/2x07 0	✓			✓			✓			✓				
6	P100	RUE DE L'EGLISE, FACE A LA MAIRIE	150	100/2x07 0	✓			✓			✓			✓				
7	P100	RUE DE L'EGLISE, FACE AU CENTRE EQUESTRE	150	100/2x07 0	✓			✓			✓			✓			POTEAU DIFFICILE A OUVRIR	
8	P100	RUE NICOLAS FORTIN, ANGLE CD 512	150	100/2x07 0	✓			✓			✓			✓				
9	P100	RUE NICOLAS FORTIN, A COTE DU N° 177	150	100/2x07 0	✓			✓			✓			✓				
10	P100	RUE DES PETITS PRES, FACE AU N° 26	080	100/2x07 0	✓			✓			✓			✓				
11	P100	RUE DES PETITS PRES, ANGLE RUE DES CHANVRIERES	080	100/2x07 0	✓			✓			✓			✓				
12	P100	RUE DE SAINT CLAUDE, FACE AU N° 42	150	100/2x07 0	✓			✓			✓			✓				

Défence Incendie de HODENC L EVEQUE

60316 HODENC L'EVEQUE

Légende

*Etat	X	-Indisponible	✓	-En service	X	-Non conforme en service
*Anomalie		-Avec anomalies		-Sans anomalie		
*Accès		-Non autorisée		-Autorisée		
*Signalisation		-Problématique		-Sans problème		

Hydrants

N°	Type	Adresse	Diamètre d'alim.	Diamètre de sortie	*Etat	*Anomalie	*Accès	*Sign.	Anomalies	Observations
1	P100	RUE D ABBECOURT, FACE N°9	inconnu	100/2x07 0	✓	X	✓	✓	Défaut de signalisation Purge HS Fuite hydrant BI PI	
2	P100	RUE DE LA PRAIRIE, A COTE N°14	inconnu	100/2x07 0	✓	X	✓	✓	Défaut de signalisation	pas effectuer de relevé à cause de travaux dans la rue
3	P100	GRANDE RUE, FACE RUE DE L EGLISE	inconnu	100/2x07 0	✓	X	✓	✓	Défaut de signalisation	
4	P100	GRANDE RUE, FACE AU N°44	inconnu	100/2x07 0	✓	X	✓	✓	Défaut de signalisation	
5	P100	GRANDE RUE, FACE N°28	inconnu	100/2x07 0	✓	X	✓	✓	Défaut de signalisation	
6	P100	GRANDE RUE, A COTE N°8	inconnu	100/2x07 0	✓	X	✓	✓	Défaut de signalisation	

Défence Incendie de HONDAINVILLE

60317

HONDAINVILLE

Légende

*Etat	✗	-Indisponible	✓	-En service
*Anomalie	✗	-Avec anomalies	✓	-Sans anomalie
*Accès	✗	-Non autorisée	✓	-Autorisée
*Signalisation	✗	-Problématique	✓	-Sans problème

✗ -Non conforme en service

Hydrants

N°	Type	Adresse	Diamètre d'alim.	Diamètre de sortie	*Etat	*Anomalie	*Accès	*Sign.	Anomalies		Observations
1	P100	CD 12	100	100/2x07 0	✓	✓	✓	✓			
2	P100	Rue de la Mairie angle Rue le Temple	100	100/2x07 0	✓	✓	✓	✓			
3	P100	Lotissement La Prairie Rue de la Ruelle	100	100/2x07 0	✓	✓	✓	✓			
4	P100	Rue le Temple à coté n° 252	100	100/2x07 0	✓	✓	✓	✓			
5	P100	Rue de beauxvais face place de l'église	100	100/2x07 0	✓	✓	✓	✓			
6	P100	Rue de beauxvais face rue le temple	100	100/2x07 0	✓	✓	✓	✓			
8	P100	Etablissement MAVALA côté droit face au portail	100	100/2x07 0	✓	✓	✓	✓			
10	P100	Hameau de butteaux Rue du moulin, A côté du n°58	100	100/2x07 0	✓	✓	✓	✓			
11	P100	Hameau de Butteaux Rue du Moulin, face au n° 10	100	100/2x07 0	✓	✓	✓	✓			
12	P100	Hameau de Butteaux Rue de la Forêt, Angle Lotissement Escouture	100	100/2x07 0	✓	✓	✓	✓			

Défence Incendie de HONDAINVILLE

PENA

N°	Type	Adresse	m3/h Ré-alim.	*Etat	*Anomalie	*Accès	*Sign.	Anomalies	Observations
13	RES	ETANG SORTIE HONDAINVILLE DIRECTION BEAUVAIS , ANGLE D89/D12		✘	✘	✓	✘	Défaut de signalisation CAPACITE NON VERIFIABLE AIRE D'ASPIRATION NON AMENAGEE Nettoyer le poteau d'aspiration et le socle béton de propreté. Manque la signalisation NFS 61221 (capacité et point d'eau). Manque une aire d'aspiration. Panneau routier devant le poteau d'aspiration gênant. Un crochet de fixation de pied de calandre cassé. Manque la numérotation.	

Légende

- *Etat
- *Anomalie
- *Accès
- *Signalisation
- ✘ -Indisponible
- ✘ -Avec anomalies
- ✘ -Non autorisée
- ✘ -Problématique
- ✓ -En service
- ✓ -Sans anomalie
- ✓ -Autorisée
- ✘ -Sans problème
- ✘ -Non conforme en service

Hydrants

N°	Type	Adresse	Diamètre d'alim.	Diamètre de sortie	*Etat	*Anomalie	*Accès	*Sign.	Anomalies	Observations
14	P100	Etablissement MAVALA côté gauche face au portail (portillon)	inconnu	070/2x10 0	✓	✓	✓	✓		
15	P100	Rue Robert ROS, Nouveau lotissement du Parc	100	100/2x07 0	✓	✓	✓	✓		
16	P100	95 Place de l'église	100	100/2x07 0	✓	✓	✓	✓		

Légende

- *Etat
- *Anomalie
- *Accès
- *Signalisation
- ✘ -Indisponible
- ✘ -Avec anomalies
- ✘ -Non autorisée
- ✘ -Problématique
- ✓ -En service
- ✓ -Sans anomalie
- ✓ -Autorisée
- ✘ -Sans problème
- ✘ -Non conforme en service

Défence Incendie de LABOISSIERE EN THELLE

60330 LABOISSIERE EN THELLE

Légende

*Etat	<input checked="" type="checkbox"/>	-Indisponible	<input checked="" type="checkbox"/>	-En service
*Anomalie	<input checked="" type="checkbox"/>	-Avec anomalies	<input checked="" type="checkbox"/>	-Sans anomalie
*Accès	<input checked="" type="checkbox"/>	-Non autorisée	<input checked="" type="checkbox"/>	-Autorisée
*Signalisation	<input checked="" type="checkbox"/>	-Problématique	<input checked="" type="checkbox"/>	-Sans problème

-Non conforme en service

Hydrants

N°	Type	Adresse	Diamètre d'alim.	Diamètre de sortie	Anomalies			Observations
					*Etat	*Anomalie	*Accès	
1	P100	RUE MADAME A COTE DU N°15	125	100/2x07 0	<input checked="" type="checkbox"/>	<input checked="" type="checkbox"/>	<input checked="" type="checkbox"/>	
2	P100	RUE VERTE A COTE DU N°9	125	100/2x07 0	<input checked="" type="checkbox"/>	<input checked="" type="checkbox"/>	<input checked="" type="checkbox"/>	Fuite hydrant BI P1
3	P100	RUE NEUVE A COTE DU N°913	125	100/2x07 0	<input checked="" type="checkbox"/>	<input checked="" type="checkbox"/>	<input checked="" type="checkbox"/>	
4	P100	GRANDE RUE a coté du n°71	125	100/2x07 0	<input checked="" type="checkbox"/>	<input checked="" type="checkbox"/>	<input checked="" type="checkbox"/>	
5	P100	GRANDE RUE A COTE DU N°49 BIS	125	100/2x07 0	<input checked="" type="checkbox"/>	<input checked="" type="checkbox"/>	<input checked="" type="checkbox"/>	Défaut de signalisation
6	P100	RUE NEUVE FACE AUX ETS BANGUI	125	100/2x07 0	<input checked="" type="checkbox"/>	<input checked="" type="checkbox"/>	<input checked="" type="checkbox"/>	
7	P100	GRANDE RUE FACE AU N°24	125	100/2x07 0	<input checked="" type="checkbox"/>	<input checked="" type="checkbox"/>	<input checked="" type="checkbox"/>	Défaut de signalisation
8	P100	GRANDE RUE face au monument	100	100/2x07 0	<input checked="" type="checkbox"/>	<input checked="" type="checkbox"/>	<input checked="" type="checkbox"/>	
9	P100	RUE DE MERU FACE AU N°48	100	100/2x07 0	<input checked="" type="checkbox"/>	<input checked="" type="checkbox"/>	<input checked="" type="checkbox"/>	
10	P100	RUE DE MERU FACE AU N°6	100	100/2x07 0	<input checked="" type="checkbox"/>	<input checked="" type="checkbox"/>	<input checked="" type="checkbox"/>	
11	P100	LOTISSEMENT DES FUSCHES A COTE DU N°1151	100	100/2x07 0	<input checked="" type="checkbox"/>	<input checked="" type="checkbox"/>	<input checked="" type="checkbox"/>	
12	P100	RUE DU STADE FACE AU N°97	100	100/2x07 0	<input checked="" type="checkbox"/>	<input checked="" type="checkbox"/>	<input checked="" type="checkbox"/>	
13	P100	RUE NEUVE FACE AU N°155	125	100/2x07 0	<input checked="" type="checkbox"/>	<input checked="" type="checkbox"/>	<input checked="" type="checkbox"/>	
14	P100	RUE DES USINES FACE ETS PELCAT	150	100/2x07 0	<input checked="" type="checkbox"/>	<input checked="" type="checkbox"/>	<input checked="" type="checkbox"/>	
15	P100	RUE MADAME FACE AU N°37	150	100/2x07 0	<input checked="" type="checkbox"/>	<input checked="" type="checkbox"/>	<input checked="" type="checkbox"/>	
16	P100	RUE DE CREVECOEUR A COTE DU N°21 HAMEAU DE PARFONDEVAL	150	100/2x07 0	<input checked="" type="checkbox"/>	<input checked="" type="checkbox"/>	<input checked="" type="checkbox"/>	

Défence Incendie de LABOISSIERE EN THELLE

Légende

- *Etat
- *Anomalie
- *Accès
- *Signalisation
- ✗ -Inc disponible
- ✗ -Avec anomalies
- ✗ -Non autorisée
- ✗ -Problématique
- ✓ -En service
- ✓ -Sans anomalie
- ✓ -Autorisée
- ✓ -Sans problème
- ✗ -Non conforme en service

N°	Type	Adresse	Diamètre d'alim.	Diamètre de sortie	*Etat			Anomalies	Observations
					*Etat	*Anomalie	*Accès		
17	P100	RUE DU COUDRAY FACE AU N°367 HAMEAU DE PARFONDEVAL	150	100/2x070	✓	✓	✓		
18	P100	RUE DU COUDRAY A COTE DU N°142 HAMEAU DE PARFONDEVAL	150	100/2x070	✓	✓	✓		
19	P100	CHEMIN DES REMISES A COTE DU N°78	100	100/2x070	✓	✓	✓		
20	P100	RUE DES ARBROTS A COTE DU N°105 HAMEAU DE CREVECOEUR	150	100/2x070	✓	✓	✓		
21	P100	RUE DE PARFONDEVAL A COTE DU N°196 HAMEAU DE	150	100/2x070	✓	✓	✓		
22	P100	RUE DE PARFONDEVAL FACE AU N°36 HAMEAU DE CREVECOEUR	150	100/2x070	✓	✓	✓		
23	P100	RUE DE LARDIERES A COTE DU N°222 HAMEAU DE CREVECOEUR	150	100/2x070	✓	✓	✓		
24	P100	3 LOTISSEMENTS NEGOFIA HAMEAU DE CREVECOEUR	150	100/2x070	✓	✓	✓		
25	P100	ROUTE DE LABOISSIERE FACE POINT PROPRE HAMEAU DE CREVECOEUR	150	100/2x070	✓	✓	✓		
26	P100	chemin de la marre nouveau lotissement	100	100/2x070	✓	✓	✓		pas de socle béton
27	P100	rue de crevecoeur à côté du n°313 Hameau de parfondeval	150	100/2x070	✓	✓	✓		trop proche de la clôture

Légende

- *Etat
- *Anomalie
- *Accès
- *Signalisation
- ✗ -Inc disponible
- ✗ -Avec anomalies
- ✗ -Non autorisée
- ✗ -Problématique
- ✓ -En service
- ✓ -Sans anomalie
- ✓ -Autorisée
- ✓ -Sans problème
- ✗ -Non conforme en service

PENA

N°	Type	Adresse	m3/h Ré-alim.	*Etat			Anomalies	Observations
				*Etat	*Anomalie	*Accès		
28	RES	rue des usines		✓	✓	✓		
29	RES	SCEA De parfondeval, 1 rue de Meru		✓	✓	✓		

Défence Incendie de LACHAPELLE SAINT PIERRE

60334

LA CHAPELLE SAINT PIERRE

Légende

*Etat

*Anomalie

*Accès

*Signalisation

X

-Indisponible

-Avec anomalies

-Non autorisée

-Problématique

-En service

-Sans anomalie

-Autorisée

-Sans problème

X

-Non conforme en service

Hydrants

N°	Type	Adresse	Diamètre d'alim.	Diamètre de sortie	*Etat	*Anomalie	*Accès	*Sign.	Anomalies	Observations
1	P100	AVENUE DES BEAUCHAMPS A COTE DU N° 7	150	100/2x070	✓	✓	✓	✓		
2	P100	ALLEE DES PRES A COTE DU N° 9	100	100/2x070	✓	✓	✓	✓		
3	P100	AVENUE DES BEAUCHAMPS, FACE ALLEE DES BEAUCHAMPS	100	100/2x070	✓	✓	✓	✓		
4	P100	RUE DU BOIS MOREL FACE A UN° 22	150	100/2x070	✓	✓	✓	✓		
5	P100	RUE DU BOIS MOREL , FACE A LA SENTE ROGER DRUON	150	100/2x070	✓	✓	✓	✓		
6	P100	RUE DU BOIS MOREL A COTE DU N° 657	125	100/2x070	✓	✓	✓	✓		
7	P100	RUE DE NEULLY FACE AU N° 49	100	100/2x070	✓	✓	✓	✓		
8	P100	RUE DE CHAMBLY A COTE DU N° 210	150	100/2x070	✓	✓	✓	✓		
9	P100	RUE SEVERIN LAMOUCHE FACE AU N° 110	100	100/2x070	✓	✓	✓	✓		
10	P100	RUE DE NOVILLIERS ANGLE RUE DE RICHEMONT	250	100/2x070	✓	✓	✓	✓		
11	P100	RUE DE RICHEMONT FACE AU N° 303	250	100/2x070	✓	✓	✓	✓		
12	P100	HAMEAU DE RICHEMONT FACE AU N° 104	250	100/2x070	✓	✓	✓	✓		
13	P100	HAMEAU DE RICHEMONT A COTE DU N° 432	250	100/2x070	✓	✓	✓	✓		
14	P100	RUE DE NOVILLIERS FACE AU N° 157	250	100/2x070	✓	✓	✓	✓		
15	P100	RUE DE LA HAUTE BORNE FACE AU N° 302	250	100/2x070	✓	✓	✓	✓		
16	P100	RUE DE NEULLY FACE AU N° 441	100	100/2x070	✓	✓	✓	✓		

Défence Incendie de LACHAPELLE SAINT PIERRE

Hydrants

N°	Type	Adresse	Diamètre d'alim.	Diamètre de sortie	Légende				Anomalies	Observations
					*Etat	*Anomalie	*Accès	*Sign.		
17	P100	RUE DE STE GENEVIEVE	inconnu	100/2x07 0	✓	✓	✓	✓		
18	P100	RUE DE RICHEMONT FACEAU N° 555	250	100/2x07 0	✓	✓	✓	✓		
19	B100	51 place du bois morel	150	100/2x07 0	✓	✓	✓	✓		

Légende

*Etat
 *Anomalie
 *Accès
 *Signalisation

X

-Indisponible
 -Avec anomalies
 -Non autorisée
 -Problématique

✓

-En service
 -Sans anomalie
 -Autorisée
 -Sans problème

✗

-Non conforme
 en service

Défence Incendie de MELO

60393

MELO

Légende *Etat *Anomalie *Accès *Signalisation

-Incapable
-Avec anomalies
-Non autorisée
-Problématique

-En service
-Sans anomalie
-Autorisée
-Sans problème

✗ Non conforme en service

Hydrants

N°	Type	Adresse	Diamètre d'alim.	Diamètre de sortie	*Etat	*Anomalie	*Accès	*Sign.	Anomalies	Observations
1	P100	Rue de Creil, Angle rue de st leu	100	100/2x07 0	✓	✗	✓	✓	Peinture PEI dégradée Poteau à repeindre.	Numérotation à refaire.
2	P100	Grande rue, Angle Rue Albert Martin	150	100/2x07 0	✓	✓	✓	✓		Poteau à nettoyer.
3	P100	Place du Jeu d'Arc, à côté du restaurant	150	100/2x07 0	✓	✓	✓	✓		Manque la numérotation; Une chaînette d'un bouchon de 65 mm cassée.
4	P100	Rue Guillaume Cale, Face école	100	100/2x07 0	✓	✓	✓	✓		Manque la numérotation.
5	PI00	Rue de Clermont, A côté du n°16.	150	070	✓	✗	✓	✓	Peinture PEI dégradée Capot cassé Poteau à repeindre; Calandre abîmée.	Manque la numérotation.
6	P100	3 Route de Barrisseuse	200	100/2x07 0	✓	✗	✓	✓	Peinture PEI dégradée Poteau à repeindre.	Manque la numérotation. Petit poteau en plastique gênant la manoeuvre.
7	P100	4 MARTINCOURT - Route de Clermont	060	100/2x07 0	✗	✗	✓	✓	Non conforme : débit inférieur à 30m3/h (Débit à 1 bar = 21m3 / h) Peinture PEI dégradée Implanté trop près du mur; Poteau à repeindre.	Manque la numérotation. Contrôle technique du service des eaux en 2016
11	P100	43 Lotissement Clos de la boucle d'eau	100	100/2x07 0	✓	✓	✓	✓		Numérotation à refaire; Poteau à nettoyer; Une chaînette d'un bouchon de 65 mm cassée; Chaînette du bouchon de 100 mm à raccrocher.

Défence Incendie de LE MESNIL EN THELLE

60398 LE MESNIL EN THELLE

Hydrants

Légende

*Etat

*Anomalie

*Accès

*Signalisation

X

-Indisponible

-Avec anomalies

-Non autorisée

-Problématique

-En service

-Sans anomalie

-Autorisée

-Sans problème

✘

-Non conforme en service

N°	Type	Adresse	Diamètre d'alim.	Diamètre de sortie	*Etat	*Anomalie	*Accès	*Sign.	Anomalies	Observations
1	P100	face au 15 rue de la libération	200	100/2x07 0	✓	✓	✓	✓		
2	P100	angle rue cronier et libération	200	100/2x07 0	✓	✓	✓	✓		
3	P100	rue libération, (face rue des écoles)(monument aux morts)	100	100/2x07 0	✓	✓	✓	✓		
4	P100	rue de la libération, (pharmacie)	100	100/2x07 0	✓	✓	✓	✓		
5	P100	angle rue beauregard et libération	100	100/2x07 0	✓	X	✓	✓	Capot cassé	
6	P100	140 rue la libération, (REME)	100	100/2x07 0	✓	X	✓	✓	Capot cassé	
7	P100	33 rue cachin	100	100/2x07 0	✓	X	✓	✓	Ouverture point d'eau difficile PI rouillé	
8	P100	angle rue croizat et cachin	100	100/2x07 0	✓	X	✓	✓	Végétation gênante proche cloture	
9	P100	2 rue cachin	100	100/2x07 0	✓	✓	✓	✓		
10	P100	angle rue mocquet et rue andrieu	100	100/2x07 0	✓	✓	✓	✓		
11	P100	face au 9 rue des hayettes	100	100/2x07 0	✓	X	✓	✓	Manque 1 bouchon de 100	
12	P100	face impasse des cyfises et rue du parc du thelle	100	100/2x07 0	✓	X	✓	✓	Capot cassé fuite tete	
13	P100	face au 14 rue du parc du thelle	100	100/2x07 0	✓	X	✓	✓	fuite sur bouchons 65	
14	P100	rue du parc du thelle, (face au transformateur)	100	100/2x07 0	✓	X	✓	✓	Ouverture point d'eau difficile	
15	P100	27 rue du parc du thelle	100	100/2x07 0	✓	✓	✓	✓		
16	P100	3 rue beaudelaire, (hameau du thelle)	100	100/2x07 0	✓	✓	✓	✓		

Défence Incendie de LE MESNIL EN THELLE

Légende

- *Etat
- *Anomalie
- *Accès
- *Signalisation
- X -Indisponible
- Avec anomalies
- Non autorisée
- Problématique
- ✓ -En service
- Sans anomalie
- Autorisée
- Sans problème
- X -Non conforme en service

Hydrants

N°	Type	Adresse	Diamètre d'alim.	Diamètre de sortie	*Etat	*Anomalie	*Accès	*Sign.	Anomalies	Observations
17	P100	entre 6&8 rue louis aragon, (hameau du thelle)	100	100/2x07 0	✓	✓	✓	✓		
18	P100	angle rue de la ferme et rue du 19 mars 1962	100	100/2x07 0	✓	✓	✓	✓		
19	P100	face au 48 rue chef de ville	200	100/2x07 0	✓	X	✓	✓	Manque 1 bouchon de 70	
20	P100	angle allée des pervenches et rue du chef de ville	100	100/2x07 0	✓	✓	✓	✓		
21	P100	5 rue marie curie, (salle polyvalente)	100	100/2x07 0	✓	X	✓	✓	Manque 1 bouchon de 70 fermeture capot	
22	P100	face au 2 rue du robert desnos	100	100/2x07 0	✓	✓	✓	✓		
23	P100	RD 924, (dans COOPERATIVE AGRICOLE à l'entrée)	100	100/2x07 0	✓	✓	✓	✓		
24	P100	route de beaumont, (après entrée bricolage)	100	100/2x07 0	✓	✓	✓	✓		
25	P100	derrière BUT, (porte de livraison)	100	100/2x07 0	X	X	✓	✓		
27	P100	résidence jules vernes	100	100/2x07 0	✓	✓	✓	✓		
28	P100	6 rue beau prés	100	100/2x07 0	✓	✓	✓	✓		
29	P100	15 allée cios du thelle	100	100/2x07 0	✓	✓	✓	✓		
30	P100	RD 929, Station d'épuration	200	100/2x07 0	✓	✓	✓	✓		
31	P100	RD 924, (Dechetterie du thelle)	100	100/2x07 0	✓	✓	✓	✓		
32	P100	zac 4 rainettes, (face poste edf)	100	100/2x07 0	✓	✓	✓	✓		
33	P100	zac des 4 rainettes, entrée établissement LADOUGNE	100	100/2x07 0	✓	✓	✓	✓		
34	P100	5 rue des noyers, face au n°5	200	100/2x07 0	✓	✓	✓	✓		

Défence Incendie de LE MESNIL EN THELLE

Légende

- *Etat
- *Anomalie
- *Accès
- *Signalisation
- X -Indisponible
- Avec anomalies
- Non autorisée
- Problématique
- ✓ -En service
- Sans anomalie
- Autorisée
- Sans problème
- X -Non conforme en service

Hydrants

N°	Type	Adresse	Diamètre d'alim.	Diamètre de sortie				Observations
					*Etat	*Anomalie	*Accès	
35	P100	4 Rue de MORANGLES, Face au chateau d'eau	100	100/2x07 0	✓	✓	✓	
36	P100	ZAC des 4 Rainettes, angle rue des 4 rainettes et rue du general de gaulle	200	070/2x10 0	✓	X	✓	manque numero

Défence Incendie de MONTREUIL SUT THERAIN

60426

MONTREUIL SUR THERAIN

Légende

- *Etat
- *Anomalie
- *Accès
- *Signalisation
- X** -Indisponible
- Avec anomalies
- Non autorisée
- Problématique
- ✓** -En service
- Sans anomalie
- Autorisée
- Sans problème
- X** -Non conforme en service

Hydrants

N°	Type	Adresse	Diamètre d'alim.	Diamètre de sortie	*Etat	*Anomalie	*Accès	*Sign.	Anomalies	Observations
1	P-100	424 RUE SAINT ANTOINE	150	100/2x07 0	X	X	✓	✓	DEBIT INFERIEUR A 60M3/H	
2	P-100	FACE 199 RUE DES APOTRES	150	100/2x07 0	X	X	✓	✓	Ouverture point d'eau difficile DEBIT INFERIEUR A 60M3/H	
3	P-100	200 RUE FERONNE	150	100/2x07 0	✓	✓	✓	✓		
4	P-100	316 RUE DE LA COUTURE	150	100/2x07 0	✓	✓	✓	✓		
5	P-100	594 RUE SAINT ANTOINE	150	100/2x07 0	X	X	✓	✓	DEBIT INFERIEUR A 60M3/H	
6	P-100	77 RUE DE LA SAULX	100	100/2x07 0	✓	✓	✓	✓		

Défence Incendie de MONTREUIL SUT THERAIN

60426

MONTREUIL SUR THERAIN

Légende

*Etat	<input checked="" type="checkbox"/>	-Indisponible	<input checked="" type="checkbox"/>	-En service	<input checked="" type="checkbox"/>	-Non conforme
*Anomalie	<input checked="" type="checkbox"/>	-Avec anomalies	<input checked="" type="checkbox"/>	-Sans anomalie	<input checked="" type="checkbox"/>	-Non conforme
*Accès	<input checked="" type="checkbox"/>	-Non autorisée	<input checked="" type="checkbox"/>	-Autorisée	<input checked="" type="checkbox"/>	-Non conforme
*Signalisation	<input checked="" type="checkbox"/>	-Problématique	<input checked="" type="checkbox"/>	-Sans problème	<input checked="" type="checkbox"/>	-Non conforme

Hydrants

N°	Type	Adresse	Diamètre d'alim.	Diamètre de sortie	*Etat	*Anomalie	*Accès	*Sign.	Anomalies	Observations
1	P100	424 RUE SAINT ANTOINE	150	100/2x07 0	<input checked="" type="checkbox"/>	<input checked="" type="checkbox"/>	<input checked="" type="checkbox"/>	<input checked="" type="checkbox"/>	DEBIT INFÉRIEUR A 60M3/H	
2	P100	FACE 199 RUE DES APOTRES	150	100/2x07 0	<input checked="" type="checkbox"/>	<input checked="" type="checkbox"/>	<input checked="" type="checkbox"/>	<input checked="" type="checkbox"/>	Ouverture point d'eau difficile DEBIT INFÉRIEUR A 60M3/H	
3	P100	200 RUE FERONNE	150	100/2x07 0	<input checked="" type="checkbox"/>	<input checked="" type="checkbox"/>	<input checked="" type="checkbox"/>	<input checked="" type="checkbox"/>		
4	P100	316 RUE DE LA COUTURE	150	100/2x07 0	<input checked="" type="checkbox"/>	<input checked="" type="checkbox"/>	<input checked="" type="checkbox"/>	<input checked="" type="checkbox"/>		
5	P100	594 RUE SAINT ANTOINE	150	100/2x07 0	<input checked="" type="checkbox"/>	<input checked="" type="checkbox"/>	<input checked="" type="checkbox"/>	<input checked="" type="checkbox"/>	DEBIT INFÉRIEUR A 60M3/H	
6	P100	77 RUE DE LA SAULX	100	100/2x07 0	<input checked="" type="checkbox"/>	<input checked="" type="checkbox"/>	<input checked="" type="checkbox"/>	<input checked="" type="checkbox"/>		

Défence Incendie de MORANGLES

60429

MORANGLES

Légende

- *Etat
- *Anomalie
- *Accès
- *Signalisation
- Indisponible
- Avec anomalies
- Non autorisée
- Problématique
- En service
- Sans anomalies
- Autorisée
- Sans problème
- Non conforme en service

Hydrants

N°	Type	Adresse	Diamètre d'alim.	Diamètre de sortie	*Etat	*Anomalie	*Accès	*Sign.	Anomalies	Observations
1	P100	face au 1 rue de la mare aux bois	100	100/2x070	✓	✗	✓	✓	fuite sur bouchons 65 joints HS	
2	P100	face 231 rue de la mare aux bois	100	100/2x070	✓	✓	✓	✓		
3	P100	face 44 rue de Précy	100	100/2x070	✓	✓	✓	✓		
4	P100	face 115 rue des quatre vents	100	100/2x070	✓	✓	✓	✓		
5	P100	rue des quatre vents, entrée du cimetière	100	100/2x070	✓	✓	✓	✓		
6	P100	195 rue du tilleul	100	100/2x070	✓	✓	✓	✓		
7	P100	rue du prieuré	100	100/2x070	✓	✓	✓	✓		
8	P100	face 81 rue du petit morangles	100	100/2x070	✓	✗	✓	✓	fuite sur bouchon 65	

Défence Incendie de MORTEFONTAINE EN THELLE

60433

MORTEFONTAINE EN THELLE

Légende	*Etat	*En service	*-Non conforme en service
	*Anomalie	✓ -Sans anomalie	✗ -Sans anomalie
	*Accès	✓ -Non autorisée	✗ -Autorisée
	*Signalisation	✓ -Problématique	✗ -Sans problème

Hydrants

N°	Type	Adresse	Diamètre d'alim.	Diamètre de sortie	*Etat	*Anomalie	*Accès	*Sign.	Anomalies	Observations
3	P100	RUE DE L EGLISE FACE A L EGLISE	150	100/2x070	✓	✓	✓	✓		
4	P070	RUE DU TEMPLE DE LA RAISON	080	070	✓	✗	✓	✓	Capot cassé	
5	P100	RUE DE L EGLISE PLACE	150	100/2x070	✓	✗	✓	✓	Manque capot OUVERTURE DU CAPOT RENDU DIFFICILE PAR LA POUBELLE	
6	P100	RUE DE LA VALLEE FACE AU N°1	150	100/2x070	✓	✓	✓	✓		
7	P070	RUE BASSE A COTE DE LA MAIRIE	060	070	✓	✓	✓	✓		
8	P100	RUE BASSE A COTE DU N°19	150	100/2x070	✓	✓	✓	✓		
9	P100	RUE BASSE FACE AU N°30	150	100/2x070	✓	✓	✓	✓		
10	P100	RUE BASSE FACE AU N°39 BIS	060	100/2x070	✓	✓	✓	✓		
11	P100	DIRECTION STE GENEVIEVE FACE AU N°1	125	100/2x070	✓	✓	✓	✓		
12	P070	RUE DE LABOISSIERE A COTE DU N°19 BIS	060	070	✗	✗	✓	✓	Non conforme : débit inférieur à 30m3/h (Débit à 1 bar = 29m3 / h)	Contrôle technique du SDIS en 2015
13	P100	RUE DE LABOISSIERE FACE AU N°8	125	100/2x070	✓	✓	✓	✓		
14	P100	RUE DE LALANDE FACE AU N°4	100	100/2x070	✓	✓	✓	✓		
15	P070	RUE DU BOIS EN VAL a cote du N°11	080	070	✓	✗	✓	✓	Capot cassé FERMETURE COFFRE HS	
16	P100	RUE D ANDEVILLE DANS LE HARICOT	150	100/2x070	✓	✓	✓	✓		
17	P100	RUE DU BOIS EN VAL	150	100/2x070	✓	✓	✓	✓		
18	P100	RN1 EN FACE ENTREPOT LA GRANGE à SOUVENIR	150	100/2x070	✓	✗	✓	✓	Manque capot	

Défence Incendie de MORTEFONTAINE EN THELLE

Légende

*Etat	✗	-Indisponible	✓	-En service	✗	-Non conforme en service
*Anomalie	✗	-Avec anomalies	✓	-Sans anomalies	✗	-Sans anomalie
*Accès	✗	-Non autorisée	✓	-Autorisée	✗	-Autorisée
*Signalisation	✗	-Problématique	✓	-Sans problème	✗	-Sans problème

N°	Type	Adresse	Diamètre d'alim.	Diamètre de sortie	Etat			Anomalies	Observations
					*Etat	*Anomalie	*Accès		
19	P100	LOTISSEMENT DU POTAGER HAMEAU DE LA MARE D OVILLERS	150	100/2x07 0	✓	✓	✓		
20	P100	RN 1 FACE AU N°4 HAMEAU DE LA MARE D OVILLERS	060	100/2x07 0	✓	✓	✓		
21	P070	RN 1 HAMEAU DE LA MARE D OVILLERS SORTIE LA MARE D'OVILLIERS DIRECTION CHAMBLY	060	070	✗	✗	✓	Non conforme : débit inférieur à 30m3/h (Débit à 1 bar = 24m3 / h) Manque 1 bouchon de 70 MANQUE LES 3 BOUCHONS	Contrôle technique du SDIS en 2012
22	P100	FACE AUX ENTREPOTS ABRIS PROTEC CAR HAMEAU DE LA MARE D OVILLERS	150	100/2x07 0	✓	✗	✓	Manque 1 bouchon de 70	
24	P100	LOTISSEMENT DU POTAGER DIRECTION MORTEFONTAINE FACE AU BOSQUET HAMEAU DE LA MARE D OVILLERS	100	100/2x07 0	✓	✓	✓		avp vl contre pi le 11/12/13 pi hs PI verifié le 03/03/2014, PI OK.

PENA

Légende

*Etat	✗	-Indisponible	✓	-En service	✗	-Non conforme en service
*Anomalie	✗	-Avec anomalies	✓	-Sans anomalies	✗	-Sans anomalie
*Accès	✗	-Non autorisée	✓	-Autorisée	✗	-Autorisée
*Signalisation	✗	-Problématique	✓	-Sans problème	✗	-Sans problème

N°	Type	Adresse	Diamètre d'alim.	Diamètre de sortie	Etat			Anomalies	Observations
					*Etat	*Anomalie	*Accès		
25	CITE	3m3/h Ré-alim. rue du bosquet, la marre d'ovilliers			✓	✓	✓		

Hydrants

Légende

*Etat	✗	-Indisponible	✓	-En service	✗	-Non conforme en service
*Anomalie	✗	-Avec anomalies	✓	-Sans anomalies	✗	-Sans anomalie
*Accès	✗	-Non autorisée	✓	-Autorisée	✗	-Autorisée
*Signalisation	✗	-Problématique	✓	-Sans problème	✗	-Sans problème

N°	Type	Adresse	Diamètre d'alim.	Diamètre de sortie	Etat			Anomalies	Observations
					*Etat	*Anomalie	*Accès		
26	P100	rue haute face au 13 ter	150	100/2x07 0	✓	✓	✓		

Défence Incendie de MORTEFONTAINE EN THELLE

60433 MORTEFONTAINE EN THELLE

Légende

- *Etat
- *Anomalie
- *Accès
- *Signalisation
- Indisponible
- Avec anomalies
- Non autorisée
- Problématique
- En service
- Sans anomalie
- Autorisée
- Sans problème
- ✗ Non conforme en service

N°	Type	Adresse	Diamètre d'alim.	Diamètre de sortie	*Etat			*Anomalie			*Sign.	Anomalies	Observations
					*Etat	*Anomalie	*Accès	*Anomalie	*Accès	*Sign.			
3	P100	RUE DE L EGLISE FACE A L EGLISE	150	100/2x07 0	✓	✓	✓	✓	✓	✓			
4	P070	RUE DU TEMPLE DE LA RAISON	080	070	✓	✗	✓	✗	✓	✓	Capot cassé		
5	P100	RUE DE L EGLISE PLACE	150	100/2x07 0	✓	✗	✓	✗	✓	✓	Manque capot OUVERTURE DU CAPOT RENDU DIFFICILE PAR LA POUBELLE		
6	P100	RUE DE LA VALLEE FACE AU N°1	150	100/2x07 0	✓	✓	✓	✓	✓	✓			
7	P070	RUE BASSE A COTE DE LA MAIRIE	060	070	✓	✓	✓	✓	✓	✓			
8	P100	RUE BASSE A COTE DU N°19	150	100/2x07 0	✓	✓	✓	✓	✓	✓			
9	P100	RUE BASSE FACE AU N°30	150	100/2x07 0	✓	✓	✓	✓	✓	✓			
10	P100	RUE BASSE FACE AU N°39 BIS	060	100/2x07 0	✓	✓	✓	✓	✓	✓			
11	P100	DIRECTION STE GENEVIEVE FACE AU N°1	125	100/2x07 0	✓	✓	✓	✓	✓	✓			
12	P070	RUE DE LABOISSIERE A COTE DU N°19 BIS	060	070	✗	✗	✓	✗	✓	✓	Non conforme : débit inférieur à 30m3/h (Débit à 1 bar = 29m3 / h)	Contrôle technique du SDIS en 2015	
13	P100	RUE DE LABOISSIERE FACE AU N°8	125	100/2x07 0	✓	✓	✓	✓	✓	✓			
14	P100	RUE DE LALANDE FACE AU N°4	100	100/2x07 0	✓	✓	✓	✓	✓	✓			
15	P070	RUE DU BOIS EN VAL a cote du N°11	080	070	✓	✗	✓	✗	✓	✓	Capot cassé FERMETURE COFFRE HS		
16	P100	RUE DANDEVILLE DANS LE HARICOT	150	100/2x07 0	✓	✓	✓	✓	✓	✓			
17	P100	RUE DU BOIS EN VAL	150	100/2x07 0	✓	✓	✓	✓	✓	✓			
18	P100	RN1 EN FACE ENTREPOT LA GRANGE à SOUVENIR	150	100/2x07 0	✓	✗	✓	✗	✓	✓	Manque capot		

Défence Incendie de MORTEFONTAINE EN THELLE

Légende *Etat *Anomalie *Accès *Signalisation

-Indisponible -Avec anomalies -Non autorisée -Problématique

-En service -Sans anomalie -Autorisée -Sans problème

-Non conforme en service

Hydrants

N°	Type	Adresse	Diamètre d'alim.	Diamètre de sortie	*Etat	*Anomalie	*Accès	*Sign.	Anomalies	Observations
19	P100	LOTISSEMENT DU POTAGER HAMEAU DE LA MARE D OVILLERS	150	100/2x070	✓	✓	✓	✓		
20	P100	RN 1 FACE AU N°4 HAMEAU DE LA MARE D OVILLERS	060	100/2x070	✓	✓	✓	✓		
21	P070	RN 1 HAMEAU DE LA MARE D OVILLERS SORTIE LA MARE D'OVILLERS DIRECTION CHAMBLY	060	070	✗	✗	✓	✓	Non conforme : débit inférieur à 30m3/h (Débit à 1 bar = 24m3 / h) Manque 1 bouchon de 70 MANQUE LES 3 BOUCHONS	Contrôle technique du SDIS en 2012
22	P100	FACE AUX ENTREPOTS ABRIS PROTEC CAR HAMEAU DE LA MARE D OVILLERS	150	100/2x070	✓	✗	✓	✓	Manque 1 bouchon de 70	
24	P100	LOTISSEMENT DU POTAGER DIRECTION MORTEFONTAINE FACE AU BOSQUET HAMEAU DE LA MARE D OVILLERS	100	100/2x070	✓	✓	✓	✓		avp vl contre pi le 11/12/13 pi hs PI vérifié le 03/03/2014, PI OK.

PENA

N°	Type	Adresse	Diamètre d'alim.	Diamètre de sortie	*Etat	*Anomalie	*Accès	*Sign.	Anomalies	Observations
25	CITE	rue du bosquet, la marre d'ovilliers	m3/h Ré-alim.		✓	✓	✓	✓		

Légende *Etat *Anomalie *Accès *Signalisation

-Indisponible -Avec anomalies -Non autorisée -Problématique

-En service -Sans anomalie -Autorisée -Sans problème

-Non conforme en service

Hydrants

N°	Type	Adresse	Diamètre d'alim.	Diamètre de sortie	*Etat	*Anomalie	*Accès	*Sign.	Anomalies	Observations
26	P100	rue haute face au 13 ter	150	100/2x070	✓	✓	✓	✓		

Légende *Etat *Anomalie *Accès *Signalisation

-Indisponible -Avec anomalies -Non autorisée -Problématique

-En service -Sans anomalie -Autorisée -Sans problème

-Non conforme en service

Défence Incendie de MOUCHY LE CHATEL

60437

MOUCHY LE CHATEL

Légende

- * Etat
- * Anomalie
- * Accès
- * Signalisation

- Indisponible
- Avec anomalies
- Non autorisée
- Problématique

- En service
- Sans anomalie
- Autorisée
- Sans problème

- Non conforme en service

Hydrants

N°	Type	Adresse	Diamètre d'alim.	Diamètre de sortie	*Etat	*Anomalie	*Accès	*Sign.	Anomalies	Observations
1	P100	RUE DE L'ARGILLIERE, FACE A LA MAIRIE	150	100/2x070						
2	P100	RUE DE LA TOURELLE, SORTIE MOUCHY DIRECTION MOUY	100	100/2x070					Fuite hydrant BI PI	

Légende

- * Etat
- * Anomalie
- * Accès
- * Signalisation

- Indisponible
- Avec anomalies
- Non autorisée
- Problématique

- En service
- Sans anomalie
- Autorisée
- Sans problème

- Non conforme en service

PENA

N°	Type	Adresse	m3/h Ré-alim.	*Etat	*Anomalie	*Accès	*Sign.	Anomalies	Observations
3	CITE	RUE DE L'ARGILLIERE						Non conforme : volume inférieur à 120 m3 Non conforme : pression < à 0,6 bar Défaut de signalisation	Contrôle technique du SDIS en 2013
4	RES	PROXIMITE DU SILO EN ARRIVANT PAR LA ROUTE DE NOAILLES. PRENDRE PREMIER CHEMIN SUR LA GAUCHE. LEVER LA BARRIERE. LES 2 CANNES D'ASPIRATION SONT DERRIERE.							

Défence Incendie de NEUILLY EN THELLE

60450 NEUILLY EN THELLE

Légende

- * Etat
- * Anomalie
- * Accès
- * Signalisation
- ✗ -En service
- ✓ -Sans anomalie
- ✗ -Non conforme en service
- ✗ -Indisponible
- ✗ -Avec anomalies
- ✗ -Non autorisée
- ✗ -Problématique
- ✗ -Sans problème

N°	Type	Adresse	Diamètre d'allim.	Diamètre de sortie	*Etat	*Anomalie	*Accès	*Sign.	Anomalies		Observations	
1	P100	avenue de l'Europe, (Société alimak heik), 15 chemin rural de Neuilly en thelle à Ercuis	100	100/2x070	✓	✓	✓	✓				
2	P100	7 avenue de l'europe, (entrée communauté de commune)	100	100/2x070	✓	✓	✓	✓				
3	P100	route de crouy, (face entrée BODYCOTE)	100	100/2x070	✓	✓	✓	✓				
4	P100	route de crouy, (société NOP)	100	100/2x070	✓	✗	✓	✓		FUITE RACCORD 100		
5	P100	3 route de crouy, (entrée magasin carrefour market)	100	100/2x070	✓	✓	✓	✓				
6	P100	route de crouy, (face chemin de la procession)	100	100/2x070	✓	✓	✓	✓				
7	P100	angle rue des 5 martyrs et boulevard lebégue	150	100/2x070	✓	✓	✓	✓				
8	P100	2 place du docteur andrieux	100	100/2x070	✓	✗	✓	✓		Fuite hydrant BI PI fuite sur volant		
9	P100	angle rue rené guérin et rue jean moulin	100	100/2x070	✓	✓	✓	✓				
10	P100	43 rue victor hugo, (foyer culturel)	100	100/2x070	✓	✓	✓	✓				
11	P100	30 rue victor hugo	100	100/2x070	✓	✓	✓	✓				
12	P100	12 rue victor hugo	100	100/2x070	✓	✓	✓	✓				
13	P100	19 rue pasteur	100	100/2x070	✓	✗	✓	✓		MANQUE NUMERO ET PROCHE DU MUR		
14	P100	15 rue andré sakharov, (entrée livraison C.E.S)	100	100/2x070	✓	✓	✓	✓				
15	P100	36 hameau de Bellé	100	100/2x070	✓	✓	✓	✓				
16	P100	15 hameau du Bellé	100	100/2x070	✓	✓	✓	✓				
17	P100	angle rue de paris et chemin des glands	150	100/2x070	✓	✓	✓	✓				
18	P100	rue de paris, (C.E.S montherland)(parking BUS)	100	100/2x070	✓	✗	✓	✓		Manque capot Manque 1 bouchon de 70 refaire numérotation		
19	P100	Angle rue de paris et Bvd Lebegue, 52 boulevard lebegue	150	100/2x070	✓	✓	✓	✓				

Défence Incendie de NEUILLY EN THELLE

Hydrants

Légende

- * Etat
- * Anomalie
- * Accès
- * Signalisation
- ✗ -Indisponible
- ✓ -Avec anomalies
- ✗ -Non autorisée
- ✗ -Problématique
- ✗ -En service
- ✓ -Sans anomalies
- ✗ -Autorisée
- ✗ -Sans problème
- ✗ -Non conforme en service

N°	Type	Adresse	Diamètre d'alim.	Diamètre de sortie	*Etat	*Anomalie	*Accès	*Sign.	Anomalies	Observations
20	P100	57 Boulevard lebègue, (Résidence Lebègue)	150	100/2x070	✓	✓	✓	✓		
21	P100	Angle Rue du cochonnet et Boulevard Lebègue	150	100/2x070	✓	✓	✓	✓		
22	P100	16 boulevard lebègue angle rue driard, (Squate Bardelle)	150	100/2x070	✓	✓	✓	✓		
23	P100	17 rue de Paris	100	100/2x070	✓	✗	✓	✓	proche du mur	
24	P100	Face 57 rue de Beauvais	100	100/2x070	✓	✓	✓	✓		
25	P100	Angle route d'Ercois et rue Guy Moquet	100	100/2x070	✓	✓	✓	✓		
26	P100	angle rue marceau vollard et Impasse Hélio	150	100/2x070	✓	✓	✓	✓		
27	P100	boulevard lebègue angle rue victor serrin	150	100/2x070	✓	✓	✓	✓		
28	P100	avenue des 5 Martyrs, (la mairie)	100	100/2x070	✓	✗	✓	✓	Purge HS proche du mur	
29	P100	23 rue du 8 mai 1945	100	100/2x070	✓	✓	✓	✓		
30	P100	32 rue viville	100	100/2x070	✓	✓	✓	✓		
31	P100	Angle rue L'Ormeaux et Rue Désiré Demedts	100	100/2x070	✓	✓	✓	✓		
32	P100	Angle rue Paul Demouy et rue du 11 novembre	100	100/2x070	✓	✗	✓	✓	Manque 1 bouchon de 70	
33	P100	Poste Terrier (E.D.F)	100	100/2x070	✓	✓	✓	✓		
34	P100	54 rue du moufier	100	100/2x070	✓	✗	✓	✓	Capot cassé	
35	P100	34 rue du moufier	100	100/2x070	✓	✓	✓	✓		
36	P100	15 rue du moufier	100	100/2x070	✓	✓	✓	✓		
37	PI80	hameau du bois des coches	070	070	✗	✗	✓	✓		
38	P100	route de dieudonne	100	100/2x070	✓	✓	✓	✓		
39	P100	Direction Morangles face à Usine SOMICO	100	100/2x070	✓	✓	✓	✓		
40	P100	103 rue de paris	100	100/2x070	✓	✓	✓	✓		
41	P100	rond point du CES, (hameau du Bellé)	100	100/2x070	✓	✓	✓	✓		

Défence Incendie de NEUILLY EN THELLE

Légende

- * Etat
- * Anomalie
- * Accès
- * Signalisation
- Indisponible
- Avec anomalies
- Non autorisée
- Problématique
- En service
- Sans anomalie
- Autorisée
- Sans problème
- Non conforme en service

PENA

N°	Type	Adresse	m3/h Ré-alim.	*Etat	*Anomalie	*Accès	*Sign.	Observations
42	RES	avenue de l'europe		✓	✗	✓	✓	Défaut de signalisation
43	RES	VC n°4 de Neuilly en Thelle		✓	✗	✓	✓	ouvrir vanne dans un accès enterré

Hydrants

N°	Type	Adresse	Diamètre d'alim.	Diamètre de sortie	*Etat	*Anomalie	*Accès	*Sign.	Observations
44	P100	rue de strasbourg	100	100/2x070	✓	✓	✓	✓	
45	P100	rue du chemin des boeufs	100	070/2x100	✓	✓	✓	✓	

PENA

N°	Type	Adresse	m3/h Ré-alim.	*Etat	*Anomalie	*Accès	*Sign.	Observations
46	RES	bois des cauches, rd 46		✓	✓	✓	✓	
47	RES	societe PRIPLAK, route d'ercuis et rd 929		✓	✓	✓	✓	

Hydrants

N°	Type	Adresse	Diamètre d'alim.	Diamètre de sortie	*Etat	*Anomalie	*Accès	*Sign.	Observations
48	P100	avenue de l'Europe angle rue de Strasbourg	150	100/2x070	✓	✓	✓	✓	
49	P100	impasse des Etoquis, angle avec chemin des Etoquis	100	100/2x070	✗	✗	✓	✓	non réceptionné
50	B100	boulevard lebègue, clos lebègue	100	100/2x070	✓	✓	✓	✓	

Défence incendie de NOAILLES

60462

NOAILLES

Légende

- * Etat
- * Anomalie
- * Accès
- * Signalisation
- ✗ -Indisponible
- ✗ -Avec anomalies
- ✗ -Non autorisée
- ✗ -Problématique
- ✓ -En service
- ✓ -Sans anomalie
- ✓ -Autorisée
- ✓ -Sans problème
- ✗ -Non conforme en service

N°	Type	Adresse	Diamètre d'alim.	Diamètre de sortie	*Etat	*Anomalie	*Accès	*Sign.	Anomalies	Observations
1	P100	RUE DE PARIS, ANGLE RUE DU BOIS LAURENT	150	100/2x070	✓	✓	✓	✓		
2	P100	RUE DE PARIS, FACE A "TOUTOU C'EST NOUS"	150	100/2x070	✓	✗	✓	✓	Défaut de signalisation	
3	P100	78 RUE DE PARIS	150	100/2x070	✓	✗	✓	✓	Défaut de signalisation	
4	P100	52 RUE DE PARIS	150	100/2x070	✓	✗	✓	✓	Végétation gênante	
5	P100	RUE DE PARIS, FACE AGENCE A.C.B	150	100/2x070	✓	✗	✓	✓	Défaut de signalisation	
6	P100	RUE DE CALAIS, A COTE DE L'ANCIENNE GENDARMERIE	150	100/2x070	✓	✓	✓	✓		
7	P100	RUE DE CALAIS, ANGLE RUE DE L'AVENIR	150	100/2x070	✓	✓	✓	✓		
9	P100	RUE DE L'AVENIR, FACE AU HLM n° 359	100	100/2x070	✓	✓	✓	✓		
10	P100	258 RUE DE L'AVENIR	150	100/2x070	✓	✓	✓	✓		
11	P100	RUE SIMONET, ANGLE RUE DE L'AVENIR	150	100/2x070	✓	✓	✓	✓		
12	P100	RUE DE LA GRANGE AUX DIMES, FACE A LA RUE DU PLATEAU BELLEVUE	150	100/2x070	✓	✓	✓	✓		
13	P100	RUE MARCEL ANNOPEL, FACE AU COLLEGE	150	100/2x070	✓	✓	✓	✓		
14	P100	ALLEE MAURICE BELLONTE, ALLEE MAURICE BELLONTE DEVANT LES HLM , FACE AU N° 89	150	100/2x070	✓	✓	✓	✓		
15	P100	RUE DE LA CAVÉE, A CÔTE DU TRANSFORMATEUR	100	100/2x070	✓	✓	✓	✓		
16	P100	RUE DU COURTIL CRETE, FACE AU N° 319	100	100/2x070	✓	✗	✓	✓		
17	P100	RUE DU COURTIL CRETE, FACE AU N° 77	150	100/2x070	✓	✓	✓	✓		
18	P100	RUE DE BONCOURT, FACE AU N° 91	150	100/2x070	✓	✓	✓	✓		
19	P100	RUE DE BONCOURT, DEVANT LE TRANSFORMATEUR	150	100/2x070	✓	✗	✓	✓	Défaut de signalisation	
20	P100	RUE DU GYMNASE, FACE AU RPA	100	100/2x070	✓	✗	✓	✓	Capot cassé	

Défence Incendie de NOAILLES

Hydrants

Légende

- * Etat
- * Anomalie
- * Accès
- * Signalisation

✗ -Indisponible
✔ -Avec anomalies
✔ -Non autorisée
✔ -Problématique

✔ -En service
✗ -Sans anomalie
✗ -Autorisée
✗ -Sans problème

✗ -Non conforme en service

N°	Type	Adresse	Diamètre d'alim.	Diamètre de sortie	*Etat	*Anomalie	*Accès	*Sign.	Anomalies	Observations
21	P100	RUE DU GYMNASE, FACE AU GYMNASE	100	100/2x070	✔	✗	✔	✔	Défaut de signalisation Végétation gênante Manque capot	
22	P100	RUE DE BONCOURT, FACE AU N° 208	150	100/2x070	✔	✗	✔	✔	Défaut de signalisation	
23	P100	RUE DU PATIS, FACE A LA SENTE DE BONCOURT	080	100/2x070	✔	✔	✔	✔		
24	P100	258 RUE DU BOIS LAURENT	150	100/2x070	✔	✗	✔	✔	Défaut de signalisation	
25	P100	RUE DE BONCOURT, FACE AU N° 54	150	100/2x070	✔	✔	✔	✔		
26	P100	CHEMIN DE LA MESSE, FACE AU N° 68	150	100/2x070	✔	✔	✔	✔		
27	P100	CHEMIN DE LA MESSE, FACE AU N° 31 (ETS SEPUR)	060	100/2x070	✔	✔	✔	✔		
28	P100	RD 137, ANGLE USINE LANGEVIN	150	100/2x070	✔	✗	✔	✔	Défaut de signalisation	
29	P100	RUE DE PARISIS FONTAINE, A COTE DE LA SALLE POLYVALENTE	150	100/2x070	✔	✔	✔	✔		
30	P100	rue de Mouy, face au Chemin de la messe	100	100/2x070	✔	✔	✔	✔		
31	P100	RUE DE L'EGLISE, ANGLE CLOS DE LONGVILLERS	150	100/2x070	✔	✔	✔	✔		
32	P100	RUE ARNAUD BISSON, FACE AU N° 29	100	100/2x070	✔	✔	✔	✔		
33	P100	RUE FRANCOIS JARDIN, A CÔTE DU N° 66	100	100/2x070	✔	✔	✔	✔		
34	P100	RUE DE CALAIS, DEVANT LE N° 22	060	100/2x070	✔	✔	✔	✔		
35	P100	ALLEE FABIGNON, ANGLE RUE DES JARDINS	150	100/2x070	✔	✗	✔	✔	Défaut de signalisation Capot cassé	
36	P100	28 CLOS DE LONGVILLERS	150	100/2x070	✔	✗	✔	✔	Défaut de signalisation	
37	P100	ALLEE MADELEINE FRECOT, ANGLE RUE FRANCOIS PELLETIER	100	100/2x070	✔	✔	✔	✔		
38	P100	RUE DU LARRIS, A CÔTE DE LA STATION D'EPURATION	150	100/2x070	✔	✗	✔	✔	Défaut de signalisation	
39	P100	RUE DE NINFLE, ANGLE RUE DU CHEF DE LA VILLE	150	100/2x070	✔	✗	✔	✔	Défaut de signalisation	
40	P100	RUE DE GROSSEGLISS, FACE AU N°	100	100/2x070	✔	✔	✔	✔		

Défence Incendie de NOAILLES

Hydrants

Légende

- * Etat
- * Anomalie
- * Accès
- * Signalisation

 -Indisponible
 -En service
 -Non conforme en service

 -Avec anomalies
 -Sans anomalie
 -Autorisée
 -Sans problème

N°	Type	Adresse	Diamètre d'alim.	Diamètre de sortie	*Etat	*Anomalie	*Accès	*Sign.	Anomalies	Observations
41	P100	49 RUE DU MOULIN PIERRE	150	100/2x070	✓	✓	✓	✓		
42	P100	RUE DU VAL GERIN, FACE AU N° 171	150	100/2x070	✓	✓	✓	✓		
43	P100	RD 115, A PROXIMITE DU PONEY CLUB	080	100/2x070	✓	✗	✓	✓	Défaut de signalisation	
45	P100	RUE DE LA RUELLETTE, ANGLE RUE MIGNON	150	100/2x070	✓	✗	✓	✓	Défaut de signalisation	
46	P100	RUE DE PARIS FONTAINE, FACE A LA GENDARMERIE	150	100/2x070	✓	✗	✓	✓	Défaut de signalisation	
47	P100	RUE PARIS FONTAINE, ZONE ARTISANALE , AU NIVEAU DU VIRAGE	150	100/2x070	✓	✗	✓	✓	Défaut de signalisation	
48	P65	SENTE PIETONNE, ECOLE DU CHEMIN VERT	100	100/2x070	✓	✗	✓	✓	Défaut de signalisation	
49	P100	4 ALLEE DU PARC	150	100/2x070	✓	✗	✓	✓	Défaut de signalisation	
50	P100	PLACE DE LA MAIRIE, DEVANT LA CHARCUTERIE	100	100/2x070	✓	✗	✓	✓	Défaut de signalisation Végétation gênante	

Défence Incendie de NOVILLERS LES CAILLOUX

60469

NOVILLERS LES CAILLOUX

Légende

- * Etat
- * Anomalie
- * Accès
- * Signalisation
- ✗ -Indisponible
- ✗ -Avec anomalies
- ✗ -Non autorisée
- ✗ -Problématique
- ✓ -En service
- ✓ -Sans anomalie
- ✓ -Autorisée
- ✓ -Sans problème
- ✗ -Non conforme en service

N°	Type	Adresse	Diamètre d'alim.	Diamètre de sortie	*Etat	*Anomalie	*Accès	*Sign.	Anomalies	Observations
2	P100	RUE DE LA MARRE, FACE RUE DE MORTEFONTAINE	150	100/2x070	✓	✓	✓	✓		
3	P100	RUE DE LA MARRE, ANGLE RUE DES COUTURES	150	100/2x070	✓	✓	✓	✓		
4	P100	RUE DE LA VIGNERONDE, EN FACE DU N°145	100	100/2x070	✓	✓	✓	✓		
5	P100	RUE FERNAND DESJARDINS, RUE FERNAND DESJARDINS, ANGLE RUE DE MORTEFONTAINE	150	100/2x070	✓	✓	✓	✓		
6	P100	RUE FERNAND DESJARDIN	150	100/2x070	✓	✓	✓	✓		
7	P100	RUE DES COUTURES, EN DIRECTION DU STADE	100	100/2x070	✓	✓	✓	✓		pas effectué de mesure car travaux dans la rue. Tranchée pour pose conduite de gaz
8	P100	RUE DES COUTURES, A COTE DU N° 103	150	100/2x070	✓	✓	✓	✓		
9	P100	RUE DE L'EGLISE, FACE A L'AVANT DERNIERE MAISON	150	100/2x070	✓	✓	✓	✓		
10	P100	Z.I DE NOVILLERS	150	100/2x070	✓	✓	✓	✓		
11	P100	Z.I DE NOVILLERS, A PROXIMITE DE S.C.A	150	100/2x070	✓	✓	✓	✓		
12	P100	Z.I DE NOVILLERS, FACE AU ETS DE METAL FORM	150	100/2x070	✓	✓	✓	✓		
13	P65	RD 1001 dans le sens Chamblly a St Genevieve, apres la 1er maison	060	070	✓	✗	✓	✓		
14	P100	RD 1001 dans le sens Chamblly St Genevieve, a proximite du dépôt vente	150	100/2x070	✗	✗	✓	✓	Défaut de signalisation Végétation gênante	
15	P100	dans le chemin a proximite de l'entrée des batiments	150	100/2x070	✗	✗	✓	✓	Défaut de signalisation Végétation gênante	

Défence Incendie de PONCHON

60504

PONCHON

Légende

- * Etat
- * Anomalie
- * Accès
- * Signalisation
- ✗ -Indisponible
- ✗ -Avec anomalies
- ✗ -Non autorisée
- ✗ -Problématique
- ✓ -En service
- ✓ -Sans anomalie
- ✓ -Autorisée
- ✓ -Sans problème
- ✗ -Non conforme en service

N°	Type	Adresse	Diamètre d'allim.	Diamètre de sortie	*Etat	*Anomalie	*Accès	*Sign.	Anomalies	Observations
2	P100	135 RUE DES GENETS	080	100/2x070	✓	✓	✓			
3	P100	RUE DU LARRIS, FACE AU N° 632	200	100/2x070	✓	✓	✓			
4	P100	475 RUE DE LA CROIX BLANCHE	250	100/2x070	✓	✓	✓			
5	P100	189 RUE DE LA MAIRIE	300	100/2x070	✓	✓	✓		Maintenance VEOLIA	
6	P100	274 RUE DES CROISSETTES	080	100/2x070	✓	✓	✓			
7	P100	RUE DU PONT DELETTRE, ANGLE RUE DE LA FONTAINE MIGNON	080	100/2x070	✓	✓	✓			
8	P100	243 RUE DE LA FONTAINE MIGNON	100	100/2x070	✓	✓	✓			EN COURS DE REPARATION DANS LA JOURNEE LA MESURE SERA EFFECTUEE DANS LA SEMAINE 12
9	P100	RUE DES FAIENCIERS, ANGLE RUE DE LA FONTAINE MIGNON	300	100/2x070	✓	✓	✓			
10	P100	RUE DE PIERREPONT, FACE AU N° 153	200	100/2x070	✓	✓	✓			
11	P100	RUE DE PIERREPONT, FACE AU N° 422	200	100/2x070	✓	✓	✓			
12	P100	704 RUE DE PIERREPONT	200	100/2x070	✓	✓	✓			
13	P100	RUE DE PIERREPONT, FACE AU N° 915	200	100/2x070	✓	✓	✓			
14	P100	RUE DES PETITS PRES, FACE A "NEXT POLYMERES"	300	100/2x070	✓	✓	✓			
15	P100	301 RD 1001, HAMEAU DE ROYE	100	100/2x070	✓	✓	✓			
16	P100	238 RD 1001, HAMEAU DE ROYE	080	100/2x070	✓	✓	✓			
17	P100	411 RUE DES BEURONS, HAMEAU DE ROYE	150	100/2x070	✓	✓	✓			
18	P100	268 RUE DES BEURONS, HAMEAU DE ROYE	150	100/2x070	✓	✓	✓			
19	P100	RD 1001, ANGLE RUE DES BEURONS, HAMEAU DE ROYE	150	100/2x070	✓	✓	✓			
20	P100	HAMEAU DE LA HOUSOYE	150	100/2x070	✓	✓	✓			

Défence Incendie de PONCHON

Hydrants

N°	Type	Adresse	Diamètre d'alim.	Diamètre de sortie	Légende				Observations
					*Etat	*Anomalie	*Accès	*Signalisation	
21	P100	HAMEAU DE BLAINVILLE, FACE A LA FERME DU RELAIS	300	100/2x070	✓	✓	✓	✓	
22	P100	HAMEAU DE FRAMICOURT	300	100/2x070	✓	✓	✓	✓	
23	P100	HAMEAU DE FRAMICOURT, A PROXIMITE DE LA FERME	300	100/2x070	✓	✓	✓	✓	

PENA

N°	Type	Adresse	m3/h Ré-alim.	Légende				Observations
				*Etat	*Anomalie	*Accès	*Signalisation	
24	RES	next polymere		✓	✓	✓	✓	

Hydrants

N°	Type	Adresse	Diamètre d'alim.	Diamètre de sortie	Légende				Observations
					*Etat	*Anomalie	*Accès	*Signalisation	
25	P100	RUE DE PIERREPONT, FACE AU N° 1213	200	100/2x070	✓	✓	✓	✓	
26	P100	rue du pont delettre, angle de la rue du pont courtin	150	100/2x070	✓	✓	✓	✓	
27	P100	RUE DES FAIENCIERS, FACE AU CIMETIERE	300	100/2x070	✓	✓	✓	✓	
28	B100	RUE DU LARRIS	200	100/2x070	✓	✓	✓	✓	
29	P100	RUE DE LA VIGNE AU MAI	300	100/2x070	✓	✓	✓	✓	

Légende

- * Etat
- * Anomalie
- * Accès
- * Signalisation

- Indisponible
- Avec anomalies
- Non autorisée
- Problématique

- En service
- Sans anomalie
- Autorisée
- Sans problème

- Non conforme en service

Légende

- * Etat
- * Anomalie
- * Accès
- * Signalisation

- Indisponible
- Avec anomalies
- Non autorisée
- Problématique

- En service
- Sans anomalie
- Autorisée
- Sans problème

- Non conforme en service

Légende

- * Etat
- * Anomalie
- * Accès
- * Signalisation

- Indisponible
- Avec anomalies
- Non autorisée
- Problématique

- En service
- Sans anomalie
- Autorisée
- Sans problème

- Non conforme en service

Défence Incendie de PRECIS SUR OISE

60513 PRECIS SUR OISE

Légende

- *Etat
- *Anomalie
- *Accès
- *Signalisation

-En service 
 -Sans anomalie 
 -Autorisée 
 -Sans problème 

-Indisponible 
 -Avec anomalies 
 -Non autorisée 
 -Problématique 

-Non conforme en service 

N°	Type	Adresse	Diamètre d'alim.	Diamètre de sortie	*Etat	*Anomalie	*Accès	*Sign.	Anomalies	Observations
1	P100	Impasse Joliot Curie	100	100/2x070						
2	P100	Impasse Jules Ferry	100	100/2x070					Inférieur à 1 B de pression dynamique à 60m3/h.	
3	P100	3, allée Henri Youf (face école primaire)	125	100/2x070						
4	P100	26 , rue Louis Coeurderoy (face H.L.M.)	125	100/2x070					NEUF 2007	
5	P100	26 , rue de Gorée	125	100/2x070					Ouverture point d'eau difficile	
6	P100	Rue des Tournelles (face au 25)	125	100/2x070						
7	P100	Angle rue des Tournelles/rue du Clos de la Chapelle	125	100/2x070						
8	P100	Angle rue du Clos de la Chapelle/Rue des Acacias	125	100/2x070					Ouverture point d'eau difficile	
9	P100	Angle rue Grand Perrier de Neuilly/rue des Sorbiers	150	100/2x070					Ouverture point d'eau difficile	
10	P100	Angle rue Michaulane/Impasse des Vergers	100	100/2x070						
11	P100	Angle rue de la treille/rue des Briquetteries	100	100/2x070					Non conforme : pas d'écoulement d'eau	PI indisponible constaté par le directeur des services techniques de la ville de Précy sur Oise. Mis indisponible par la Lyonnaise le 08/10/2014.
12	P100	Angle Chemin de Toutedoie/C.D. 17	400	100/2x070						
13	P100	Chemin de Toutedoie	400	100/2x070						
14	P100	Angle rue des Tamaris/rue des Rosiers	150	100/2x070						
15	P100	01, rue du 08 Mai 1945 (face à la Poste)	100	100/2x070						
16	P100	Angle rue du 08 Mai 1945/rue Charles de Gaulle	100	100/2x070					NEUF 2007	
17	P100	Angle Sente Sorre/Allée des Peupliers	100	100/2x070					Chapeau du P.I. cassé	
18	P100	02, rue du Havre	100	100/2x070						Remis en service le 25/09/2015 soit après le passage des SP par la Lyonnaise des Eaux. Remis en service par la Lyonnaise le 13/10/2014
19	P100	Rue du Havre (face garage Citroën)	100	100/2x070						Aucunes valeurs de mesures.

Défence Incendie de PRECIS SUR OISE

Hydrants

Légende

- * Etat
- * Anomalie
- * Accès
- * Signalisation
- Indisponible
- Avec anomalies
- Non autorisée
- Problématique
- En service
- Sans anomalie
- Autorisée
- Sans problème
- Non conforme en service

N°	Type	Adresse	Diamètre d'allim.	Diamètre de sortie	*Etat	*Anomalie	*Accès	*Sign.	Anomalies	Observations
20	P100	Angle rue du Havre/rue des Tourmelles	100	100/2x070	✓	✓	✓	✓		
21	P100	Angle rue Gaston Watteau/rue des Clignettes	100	100/2x070	✓	✓	✓	✓		
22	P100	Angle allée Henri Youf/Place de verdun	100	100/2x070	✓	✓	✓	✓		
24	P100	Avenue Alfred de Vigny	150	100/2x070	✓	✓	✓	✓		
25	P100	Rue de Sorel (face au 31)	100	100/2x070	✓	✓	✓	✓		
26	P100	Angle rue de Sorel/rue de la Treille	100	100/2x070	✓	✗	✓	✓	Manque 1 bouchon de 70	
27	P100	9, rue de la Treille	100	100/2x070	✓	✓	✓	✓		
28	P100	Angle rue Gaston Watteau/Place de l'Eglise	200	100/2x070	✓	✓	✓	✓		
29	P100	Route de Beauvais (face au 69)	150	100/2x070	✓	✓	✓	✓		
30	P100	Angle rue des Clignettes/ruelle de la Messe	100	100/2x070	✓	✓	✓	✓		
31	P100	13, rue du Clos de la Chapelle	125	100/2x070	✓	✓	✓	✓		
32	P100	31, rue des Briquetteries	250	100/2x070	✗	✗	✓	✓	Ouverture point d'eau impossible	Responsable de la Lyonnaise prévenu. HS le 21/07/2015
33	P100	2, rue des Galliaux	150	100/2x070	✓	✓	✓	✓		
34	P100	Angle route de Boran/route de Crouy	150	100/2x070	✓	✓	✓	✓		Remis en service par la Lyonnaise le 13/10/2014 Aucunes valeurs de mesures.
35	P100	Angle rue de la Tour du Moulin/rue de Monceaux	100	100/2x070	✓	✓	✓	✓		
36	P100	Angle rue aux Plâtres/Allée des Mentsiers	100	100/2x070	✓	✓	✓	✓		
37	P100	52, route de Beauvais	150	100/2x070	✓	✓	✓	✓		
38	P100	Angle Sente de Crouy/rue des Prés	100	100/2x070	✓	✓	✓	✓		
39	P100	11, bis rue du Martray (Notaire)	100	100/2x070	✗	✗	✓	✓	Ouverture point d'eau impossible Fuite hydrant BI PI	Fuite hydrant. PI fermé par Lyonnaise.
40	P100	72, route de Beauvais/Chemin des Vaches	200	100/2x070	✓	✓	✓	✓		
41	P100	Angle route de Beauvais/Impasse des Bouleaux	200	100/2x070	✓	✓	✓	✓		

Défence Incendie de PRECIS SUR OISE

Hydrants

N°	Type	Adresse	Diamètre d'alim.	Diamètre de sortie	*Etat	*Anomalie	*Accès	*Sign.	Observations
42	P100	22, rue du Clos aux Moines	150	100/2x070	✓	✓	✓	✓	
43	P100	20, sente Sorel	250	100/2x070	✓	✓	✓	✓	
44	P100	Angle rue de la Tour du Moulin/Allée du Moulin	200	100/2x070	✓	✓	✓	✓	
45	P100	Sente Sorel (complexe sportif)	250	100/2x070	✓	✓	✓	✓	
46	P100	Angle Sente Sorel/Chemin de Garifontaine	150	100/2x070	✓	✓	✓	✓	Nouvelle implantation, relevés réalisés avec la lyonnaise. (2009)

Légende

- * Etat
- * Anomalie
- * Accès
- * Signalisation

- Indisponible
- Avec anomalies
- Non autorisée
- Problématique

- En service
- Sans anomalie
- Autorisée
- Sans problème



PENA

N°	Type	Adresse	m3/h Ré-alim.	*Etat	*Anomalie	*Accès	*Sign.	Observations
47	RES	Château de la Tour du Moulin		✓	✓	✓	✓	
48	COUR	Quai de l'Oise, Face au portail coulissant vert d'AXTER		✓	✓	✓	✓	Site anciennement ERP. Difficultés à pénétrer pour faire un point sur la présence et l'état de la réserve incendie.
49	COUR	Quai de l'oise, Face au silo		✓	✗	✓	✓	Manque obturateur
50	COUR	Quai de l'Oise, Entrée administrative AXTER		✓	✓	✓	✓	
51	COUR	Quai de l'Oise, Quai déchargement AXTER		✓	✓	✓	✓	
52	COUR	Quai de l'Oise, Quai déchargement AXTER		✓	✓	✓	✓	

Légende

- * Etat
- * Anomalie
- * Accès
- * Signalisation

- Indisponible
- Avec anomalies
- Non autorisée
- Problématique

- En service
- Sans anomalie
- Autorisée
- Sans problème



Hydrants

N°	Type	Adresse	Diamètre d'alim.	Diamètre de sortie	*Etat	*Anomalie	*Accès	*Sign.	Observations
53	P100	15 rue de Monceaux	Inconnu	100/2x070	✓	✓	✓	✓	

Légende

- * Etat
- * Anomalie
- * Accès
- * Signalisation

- Indisponible
- Avec anomalies
- Non autorisée
- Problématique

- En service
- Sans anomalie
- Autorisée
- Sans problème



Défence Incendie de PUISEUX LE HAUBERGER

60517 PUISEUX LE HAUBERGER

Légende

- * Etat
- * Anomalie
- * Accès
- * Signalisation
- ✗ -Indisponible
- ✗ -Avec anomalies
- ✗ -Non autorisée
- ✗ -Problématique
- ✗ -En service
- ✗ -Sans anomalie
- ✗ -Autorisée
- ✗ -Sans problème
- ✗ -Non conforme en service

Hydrants

N°	Type	Adresse	Diamètre d'alim.	Diamètre de sortie	*Etat	*Anomalie	*Accès	*Sign.	Anomalies	Observations
1	P100	face 24 Résidence Beauregard	100	100/2x070	✓	✗	✓	✓	Manque 1 bouchon de 70	
2	P100	16 b grande rue	125	100/2x070	✓	✓	✓	✓		
3	P100	2 rue de l'équipée	100	100/2x070	✓	✓	✓	✓		
4	P100	face 16 rue de l'équipée	100	100/2x070	✓	✓	✓	✓		
5	P100	104 grande rue	100	100/2x070	✓	✓	✓	✓		
6	P100	Angle rue d'anserville et grande rue	150	100/2x070	✓	✓	✓	✓		
7	P100	face 74 grande rue	125	100/2x070	✓	✓	✓	✓		
8	P100	13 rue de monchavert	100	100/2x070	✓	✓	✓	✓		
9	P100	rue de frenoy en thelle (4c)	100	100/2x070	✓	✓	✓	✓		
10	P100	14 rue de dieudonne	100	100/2x070	✓	✓	✓	✓		
11	P100	Z.A.E La gobette	125	100/2x070	✓	✗	✓	✓	Manque 1 bouchon de 70	
12	P100	7 rue des vignes	100	100/2x070	✓	✓	✓	✓		
13	P100	2 b rue de bornel	100	100/2x070	✓	✗	✓	✓	Manque 1 bouchon de 70	

Défence Incendie de SAINT FELIX

60574

SAINT FELIX

Légende

- * Etat
- * Anomalie
- * Accès
- * Signalisation
- Indisponible
- Avec anomalies
- Non autorisée
- Problématique
- En service
- Sans anomalie
- Autorisée
- Sans problème
- Non conforme en service

Hydrants

N°	Type	Adresse	Diamètre d'alim.	Diamètre de sortie	*Etat	*Anomalie	*Accès	*Sign.	Anomalies	Observations
1	P100	CD 12 ANGLE RUE DE LA CROIX HUBERT	100	100/2x070	✓	✗	✓	✓	Capot cassé Manque socle béton d'ancrage et de propreté; Calandre abîmée.	Manque la numérotation; Poteau à nettoyer.
2	P100	CD 12 RUE DU PALAIS BLANC	inconnu	100/2x070	✓	✗	✓	✓	Peinture PEI dégradée Poteau à repeindre;	Manque la numérotation; Deux bouchons de 65 à raccrocher aux chaînes.
3	P100	350 Grande Rue, GRANDE RUE FACE N°366	inconnu	100/2x070	✓	✓	✓	✓		Manque la numérotation; Poteau à nettoyer.
4	P100	596 Grande Rue	inconnu	100/2x070	✓	✓	✓	✓		Manque la numérotation; Socle béton d'ancrage et de propreté à nettoyer; Chaînette du bouchon de 100 cassée.
5	P100	Grande Rue, Angle Rue de Fay sous bois., Devant la Mairie.	inconnu	100/2x070	✓	✗	✓	✓	Peinture PEI dégradée Végétation gênante Poteau à repeindre; Végétation gênante pour la visibilité.	Manque la numérotation; Socle béton d'ancrage et de propreté à nettoyer; Une chaînette d'un bouchon de 100 mm à raccrocher;
6	P100	A COTE DE L ECOLE FACE N°178	inconnu	100/2x070	✓	✓	✓	✓		Manque la numérotation; Deux chaînettes des bouchons de 65 cassées; Poteau à nettoyer.
7	P100	FAY SOUS BOIS RUE DE VELENNE FACE N°234 BIS	inconnu	100/2x070	✓	✓	✓	✓		Manque la numérotation; Chaînette du bouchon de 100 mm cassée; Poteau à nettoyer.
8	P100	Rue de l'Hotel Dieu, Angle Rue de Velenne; Fay sous bois.	inconnu	100/2x070	✓	✗	✓	✓	Végétation gênante Végétation gênante pour la visibilité.	Manque la numérotation; Socle béton d'ancrage et de propreté à nettoyer.
9	P100	857 Rue de l'hôtel Dieu, Fay sous bois.	inconnu	100/2x070	✓	✓	✓	✓		Manque la numérotation; Socle béton d'ancrage et de propreté à nettoyer; Poteau à nettoyer.
10	P100	ST Felix LE MOULIN Musee de la broserie	inconnu	100/2x070	✗	✗	✓	✓	Purge HS Débit insuffisant; Ne purge pas.	Socle béton d'ancrage et de propreté à nettoyer
11	P100	11 Rue des Prairies, Nouveau lotissement.	100	100/2x070	✓	✓	✓	✓		Manque la numérotation; Une chaînette d'un bouchon de 65 mm à raccrocher.
12	P100	54 Rue des Prairies, Entrée du lotissement face à la rue du moulin.	100	100/2x070	✓	✓	✓	✓		Manque la numérotation.
13	P100	Rue de heilles, Face au numéro 16	125	100/2x070	✓	✓	✓	✓		Manque la numérotation.

Défence Incendie de SAINTE GENEVIEVE

60575 SAINTE GENEVIEVE

Légende

- * Etat
- * Anomalie
- * Accès
- * Signalisation

 -Indisponible
 -En service
 -Non conforme en service

 -Avec anomalies
 -Sans anomalie
 -Autorisée
 -Non autorisée
 -Problématique
 -Sans problème

N°	Type	Adresse	Diamètre d'allim.	Diamètre de sortie	*Etat	*Anomalie	*Accès	*Sign.	Anomalies	Observations
1	P100	RUE DE NOAILLES, FACE AU N° 329	080	100/2x070	✓	✗	✓	✓	Défaut de signalisation pas de numéro	
2	P100	RUE DE MERU FACE AU N° 40	150	100/2x070	✓	✓	✓	✓		
3	P100	RUE DE MERU FACE AU N°75	150	100/2x070	✓	✗	✓	✓	Défaut de signalisation	le poteau se trouve dans la végétation (sapin)
4	P100	RUE DE LABOISSIERE ANGLE CHEMIN DES JARDINS	150	100/2x070	✓	✓	✓	✓		
5	P100	RUE DE LABOISSIERE A COTE LA PLACE	200	100/2x070	✓	✓	✓	✓		
6	P100	RUE DE LABOISSIERE A COTE DU N°13	100	100/2x070	✓	✓	✓	✓		
7	P100	RUE DE LABOISSIERE PARKING DU COLLEGE	200	100/2x070	✓	✗	✓	✓	Capot cassé	
8	P100	RUE NEUVE A COTE DU N° 50	200	100/2x070	✓	✓	✓	✓		
9	P100	RUE DU CANTON DE BEAUPREAU DEVANT LE N°38	150	100/2x070	✓	✓	✓	✓		
10	P100	RUE DU CANTON DE BEAUPREAU ANGLE RUE DES JAMES	150	100/2x070	✓	✓	✓	✓		
11	P100	RUE MAURICE BLED, FACE A LA PLACE DE LA MAIRIE	150	100/2x070	✓	✓	✓	✓		
12	P100	RUE DU PLACEAU, ANGLE RUE DU 8 MAI	150	100/2x070	✓	✓	✓	✓		
13	P100	RUE DU PLACEAU, FACE AU HLM	100	100/2x070	✓	✓	✓	✓		
14	P100	RUE DU PLACEAU, ANGLE RUE DU FOUR A CHAUX	150	100/2x070	✓	✓	✓	✓		
15	P100	RUE DU PLACEAU, FACE AU N° 45	150	100/2x070	✓	✓	✓	✓		
16	P100	RUE DU PLACEAU, ANGLE RD 1001	150	100/2x070	✓	✓	✓	✓		remplacement de la canalisation
17	P100	Rue des rosiers, angle Rue Bellevue	100	100/2x070	✓	✓	✓	✓		
18	P100	5 Rue des lilas	100	100/2x070	✓	✓	✓	✓		
19	P100	Rue de l'éventail, face au n°31	100	100/2x070	✓	✓	✓	✓		
20	P100	Rue Neuve, face au HLM	100	100/2x070	✓	✗	✓	✓	Fuite hydrant BI PI	

Défence Incendie de SAINTE GENEVIEVE

Hydrants

Légende

- * Etat
- * Anomalie
- * Accès
- * Signalisation
- ✗ -Indisponible
- ✓ -Avec anomalies
- ✗ -Non autorisée
- ✗ -Problématique
- ✓ -En service
- ✓ -Sans anomalie
- ✗ -Autorisée
- ✗ -Sans problème
- ✗ -Non conforme en service

N°	Type	Adresse	Diamètre d'alim.	Diamètre de sortie	*Etat	*Anomalie	*Accès	*Sign.	Anomalies	Observations
21	P100	Rue de l'avenir, face au n°13	150	100/2x070	✓	✓	✓	✓		
22	P100	Rue du Bel Air, à côté du n°8	150	100/2x070	✓	✓	✓	✓		
23	P100	Rue de l'avenir, face au n°42	150	100/2x070	✓	✓	✓	✓		
24	P100	RD 1001, face ets "Point P"	200	100/2x070	✓	✓	✓	✓		
25	P100	RD 1001, A côté de la Rue du bois	200	100/2x070	✓	✗	✓	✓	Fuite hydrant BI PI	
26	P100	RD 1001, angle Rue de la chapelle	200	100/2x070	✓	✓	✓	✓		
27	P100	RD 1001, angle Rue Lejeune	150	100/2x070	✓	✓	✓	✓		
28	P100	RD 1001, à côté du n°58	200	100/2x070	✓	✓	✓	✓		
29	P100	ZI, à l'entrée de MP Dépannage	150	100/2x070	✓	✓	✓	✓		
30	P100	RD 1001, Angle ets "DRAKA FILECA"	200	100/2x070	✓	✓	✓	✓		
31	P100	RD 1001, face "contrôle technique"	150	100/2x070	✓	✓	✓	✓		
32	P100	Rue de la Chapelle, Angle Rue Lejeune	150	100/2x070	✓	✓	✓	✓		
33	P100	CD 46, face ets "ESSELTE"	250	100/2x070	✓	✓	✓	✓		
34	P100	Hameau de La Fusée, face au n°574	150	100/2x070	✓	✓	✓	✓		
35	P100	face à ets "SUPER U"	150	100/2x070	✓	✓	✓	✓		
36	P100	Rue des glycines	100	100/2x070	✓	✓	✓	✓		
38	P100	Hameau de La Fusée, à côté du n°257	150	100/2x070	✓	✓	✓	✓		
39	P100	Hameau de La Fusée, face au n°743	100	100/2x070	✓	✓	✓	✓		
40	P100	Rue des orchydées	150	100/2x070	✓	✗	✓	✓	Défaut de signalisation	
41	P100	Rue des Magnolias	100	100/2x070	✓	✗	✓	✓	Défaut de signalisation	
42	P100	613 Rue de Noailles, Hameau du PetitFercourt	150	100/2x070	✓	✗	✓	✓	Défaut de signalisation	

Défence Incendie de SAINT SULPICE

60598

SAINT SULPICE

Légende

*Etat	<input checked="" type="checkbox"/>	-Indisponible	<input checked="" type="checkbox"/>	-En service	<input checked="" type="checkbox"/>	-Non conforme en service
*Anomalie	<input checked="" type="checkbox"/>	-Avec anomalies	<input checked="" type="checkbox"/>	-Sans anomalie	<input checked="" type="checkbox"/>	
*Accès	<input checked="" type="checkbox"/>	-Non autorisée	<input checked="" type="checkbox"/>	-Autorisée	<input checked="" type="checkbox"/>	
*Signalisation	<input checked="" type="checkbox"/>	-Problématique	<input checked="" type="checkbox"/>	-Sans problème	<input checked="" type="checkbox"/>	

Hydrants

N°	Type	Adresse	Diamètre d'alim.	Diamètre de sortie	*Etat	*Anomalie	*Accès	*Sign.	Anomalies	Observations
1	P100	HAMEAU DE LA HAUTE VILLE, DEVANT LE N°13	150	100/2x070	<input checked="" type="checkbox"/>	<input checked="" type="checkbox"/>	<input checked="" type="checkbox"/>	<input checked="" type="checkbox"/>	Défaut de signalisation	
2	P100	HAMEAU DE CRECY, FACE AU CHATEAU	150	100/2x070	<input checked="" type="checkbox"/>	<input checked="" type="checkbox"/>	<input checked="" type="checkbox"/>	<input checked="" type="checkbox"/>	Manque capot CAPOT ABSENT	
4	P100	RUE DES ECOLES, FACE A LA SALLE POLYVALENTE	080	100/2x070	<input checked="" type="checkbox"/>	<input checked="" type="checkbox"/>	<input checked="" type="checkbox"/>	<input checked="" type="checkbox"/>		
5	P100	RUE DE LA VALLEE, FACE AU 40	150	100/2x070	<input checked="" type="checkbox"/>	<input checked="" type="checkbox"/>	<input checked="" type="checkbox"/>	<input checked="" type="checkbox"/>		
6	P100	4 IMPASSE DES HANNOQUETS	150	100/2x070	<input checked="" type="checkbox"/>	<input checked="" type="checkbox"/>	<input checked="" type="checkbox"/>	<input checked="" type="checkbox"/>		
8	P100	RUE DE LA GARE , ANGLE CLOS DU CHEMIN VERT	150	100/2x070	<input checked="" type="checkbox"/>	<input checked="" type="checkbox"/>	<input checked="" type="checkbox"/>	<input checked="" type="checkbox"/>	Défaut de signalisation	
9	P100	RUE DE LA GARE , A COTE DE LA MAIRIE	150	100/2x070	<input checked="" type="checkbox"/>	<input checked="" type="checkbox"/>	<input checked="" type="checkbox"/>	<input checked="" type="checkbox"/>	Défaut de signalisation	
10	P100	RUE D 'AUTEUIL, FACE A LA COOPERATIVE	150	100/2x070	<input checked="" type="checkbox"/>	<input checked="" type="checkbox"/>	<input checked="" type="checkbox"/>	<input checked="" type="checkbox"/>		
11	P100	FACE AU 15 RUE DE BEAUVAIS	150	100/2x070	<input checked="" type="checkbox"/>	<input checked="" type="checkbox"/>	<input checked="" type="checkbox"/>	<input checked="" type="checkbox"/>		
12	P100	IMPASSE DU CHENE PULLEUX , ANGLE RUE DE TROUSSENCOURT	150	100/2x070	<input checked="" type="checkbox"/>	<input checked="" type="checkbox"/>	<input checked="" type="checkbox"/>	<input checked="" type="checkbox"/>		
13	P100	FACE AU 30 RUE DE TROUSSENCOURT	150	100/2x070	<input checked="" type="checkbox"/>	<input checked="" type="checkbox"/>	<input checked="" type="checkbox"/>	<input checked="" type="checkbox"/>		
14	P100	FACE AU 4 IMPASSE DU BOUT DE BRIE	060	100/2x070	<input checked="" type="checkbox"/>	<input checked="" type="checkbox"/>	<input checked="" type="checkbox"/>	<input checked="" type="checkbox"/>		
15	P100	FACE AU 10 IMPASSE DU BOUT DE BRIE	060	100/2x070	<input checked="" type="checkbox"/>	<input checked="" type="checkbox"/>	<input checked="" type="checkbox"/>	<input checked="" type="checkbox"/>	Défaut de signalisation	
16	P100	ANGLE CHEMIN BLANC & RUE DU VAL DE L'EAU	150	100/2x070	<input checked="" type="checkbox"/>	<input checked="" type="checkbox"/>	<input checked="" type="checkbox"/>	<input checked="" type="checkbox"/>		
17	P100	RUE DU VAL DE L'EAU , A COTE DU CENTRE EQUESTRE	150	100/2x070	<input checked="" type="checkbox"/>	<input checked="" type="checkbox"/>	<input checked="" type="checkbox"/>	<input checked="" type="checkbox"/>		
18	P100	HAMEAU DE LA GROSSE SAULX, A PROXIMITE DU N° 5	150	100/2x070	<input checked="" type="checkbox"/>	<input checked="" type="checkbox"/>	<input checked="" type="checkbox"/>	<input checked="" type="checkbox"/>	Défaut de signalisation	

Défence Incendie de SAINT SULPICE

Légende

- *Etat
- *Anomalie
- *Accès
- *Signalisation
- Indisponible
- Avec anomalies
- Non autorisée
- Problématique
- En service
- Sans anomalie
- Autorisée
- Sans problème
- Non conforme en service

N°	Type	Adresse	Diamètre d'alim.	Diamètre de sortie	*Etat	*Anomalie	*Accès	*Sign.	Observations
19	P100	36 LA GROSSE SAULX	150	100/2x07 0	✓	✗	✓	✓	
20	P100	LES GODINS A COTE DE LA FERME	150	100/2x07 0	✓	✓	✓	✓	
21	P100	RUE DE LA VALLEE A COTE DU PONT	150	100/2x07 0	✓	✓	✓	✓	
22	P100	13 LA GROSSE SAULX	100	100/2x07 0	✓	✓	✓	✓	

PENA

N°	Type	Adresse	m3/h Ré-alim.	*Etat	*Anomalie	*Accès	*Sign.	Observations
23	RES	RUE DE CRECY, SORTIE DIRECTION ABBECCOURT	2	✓	✓	✓	✓	
24	RES	COOPERATIVE DE ST SULPICE, SORTIE DIRECTION SAINT QUENTIN D'AUTEUIL		✓	✗	✗	✓	Défaut de signalisation L'ACCES A LAIRE D'ASPIRATION EST FERMER PAR UN PORTAIL QUI EST FERMER A CLEF.

Légende

- *Etat
- *Anomalie
- *Accès
- *Signalisation
- Indisponible
- Avec anomalies
- Non autorisée
- Problématique
- En service
- Sans anomalie
- Autorisée
- Sans problème
- Non conforme en service

Hydrants

N°	Type	Adresse	Diamètre d'alim.	Diamètre de sortie	*Etat	*Anomalie	*Accès	*Sign.	Observations
25	P100	RUE DE NOAILLES, FACE AU LOTISSEMENT A BATIR	150	100/2x07 0	✓	✗	✓	✓	Défaut de signalisation
26	P100	RUE DE NOAILLES, FACE AU N° 6	150	100/2x07 0	✓	✗	✓	✓	Défaut de signalisation

Défence Incendie de THURY SOUS CLERMONT

60638 THURY SOUS CLERMONT

Légende

- *Etat
- *Anomalie
- *Accès
- *Signalisation
- X -Indisponible
- Avec anomalies
- Non autorisée
- Problématique
- ✓ -En service
- Sans anomalie
- Autorisée
- Sans problème
- ✗ -Non conforme en service

Hydrants

N°	Type	Adresse	Diamètre d'alim.	Diamètre de sortie	*Etat	*Anomalie	*Accès	*Sign.	Anomalies	Observations
1	P100	Face au 700 rue d'En haut	150	100/2x07 0	✓	✓	✓	✓		
2	P100	Face au 463 rue d'En haut	150	100/2x07 0	✓	X	✓	✓	Manoeuvre du PI très difficile, poteau trop pret du mur.	
3	P100	Angle rue d'En haut et rue Gillet	150	100/2x07 0	✓	✓	✓	✓	Eau pas claire (marron).	
4	P100	Place Cassini	150	100/2x07 0	✓	✓	✓	✓		Déplacé de quelques mètres réception faite le 11/09/2014.
5	P100	Face au 196 rue d'En bas	150	100/2x07 0	✓	✓	✓	✓		
6	P100	Face au 662 rue d'En bas	100	100/2x07 0	✓	✓	✓	✓		
7	P100	Rue des Verrières	150	100/2x07 0	✓	✓	✓	✓		
8	P100	Rue de Mainleu	150	100/2x07 0	✓	X	✓	✓	N°PEI inexistant	
9	P100	Face au 133 rue de la Neuville en hez	100	100/2x07 0	✓	✓	✓	✓		
10	P100	Rue des Tilleuls près de Fillerval	150	100/2x07 0	✓	✓	✓	✓		
11	P100	Face au 200 rue des Tilleuls	150	100/2x07 0	✓	✓	✓	✓		
12	P100	Rue Neuve face usine SGB Plastique	150	100/2x07 0	✓	X	✓	✓	Végétation gênante	
13	P100	Rue du Lavoir angle rue de la Neuville en hez	150	100/2x07 0	✓	✓	✓	✓		
14	P100	Route de Clermont, rue d'en haut face 863	150	100/2x07 0	✓	✓	✓	✓		

Défence Incendie de THURY SOUS CLERMONT

PENA

- Légende
- *Etat
 - *Anomalie
 - *Accès
 - *Signalisation
 - Inaccessible
 - Avec anomalies
 - Non autorisée
 - Problématique
 - En service
 - Sans anomalie
 - Autorisée
 - Sans problème
 - Non conforme en service

N°	Type	Adresse	m3/h Ré-alim.	*Etat	*Anomalie	*Accès	*Sign.	Anomalies	Observations
15	COUR	chateau de fillerval		<input checked="" type="checkbox"/>	<input checked="" type="checkbox"/>	<input checked="" type="checkbox"/>	<input checked="" type="checkbox"/>		

Défence Incendie de ULLY SAINT GEORGES

60651 ULLY SAINT GEORGES

Hydrants

Légende

- *Etat
- *Anomalie
- *Accès
- *Signalisation
- ✗ Indisponible
- ✗ -Avec anomalies
- ✗ -Non autorisée
- ✗ -Problématique
- ✓ -En service
- ✓ -Sans anomalie
- ✓ -Autorisée
- ✓ -Sans problème
- ✗ -Non conforme en service

N°	Type	Adresse	Diamètre d'alim.	Diamètre de sortie	*Etat	*Anomalie	*Accès	*Sign.	Anomalies	Observations
1	P100	22 Rue de Jousin, Face au n° 22	125	100/2x07 0	✓	✓	✓	✓		
2	P100	42 Rue de Jousin, Rue de Jousin, face au n° 42	100	100/2x07 0	✓	✗	✓	✓	Végétation gênante	VEGETATION GENANTE
3	P100	19 Rue du Bois Morel, Rue du Bois Morel, face au n° 19	150	100/2x07 0	✓	✓	✓	✓		
4	P100	7 Rue de la Cressonnière, Rue de la Cressonnière, face au n° 7	100	100/2x07 0	✓	✓	✓	✓		
5	P100	Avenue de la Gare, Angle rue des voiries	200	100/2x07 0	✓	✓	✓	✓		
6	P100	Lotissement Clos du Moulin, Face au n° 7	100	100/2x07 0	✓	✓	✓	✓		
7	P100	Rue de Noailles, Devant le n° 13 (école)	150	100/2x07 0	✓	✓	✓	✓		
8	P100	12 Grande rue, A côté du n° 12	150	100/2x07 0	✓	✗	✓	✓	Végétation gênante vegetation gênante	
9	P100	Grande rue, Angle Rue de Mouy	150	100/2x07 0	✓	✓	✓	✓		
10	P100	Rue de Mouy, Face rue Laluet	125	100/2x07 0	✓	✓	✓	✓		
11	P100	25 Rue Laluet, Rue Laluet face au n° 25	100	100/2x07 0	✓	✓	✓	✓		
12	P100	Rue de Senilis, Angle Rue de la Porte Jeanne	200	100/2x07 0	✓	✓	✓	✓		
13	P100	48 Rue de Senilis, Rue de Senilis face au n° 48	100	100/2x07 0	✓	✗	✓	✓	Végétation gênante	mur de la propriete gene ouverture du PI + vegetation
14	P100	Rue de la vierge près du pont	100	100/2x07 0	✓	✗	✓	✓	Végétation gênante	vegetation gênante
15	P100	Rue de Coupin, Angle Rue du Roy	150	100/2x07 0	✓	✓	✓	✓		
16	P100	8 Impasse Coupin, Impasse coupin devant le n° 8	100	100/2x07 0	✓	✓	✓	✓		

Défence Incendie de ULLY SAINT GEORGES

Légende

- * Etat
- * Anomalie
- * Accès
- * Signalisation
- ✗ -In disponible
- ✓ -Avec anomalies
- ✗ -Non autorisée
- ✗ -Problématique
- ✓ -En service
- ✗ -Sans anomalie
- ✓ -Autorisée
- ✗ -Sans problème
- ✗ -Non conforme en service

N°	Type	Adresse	Diamètre d'alim.	Diamètre de sortie	*Etat	*Anomalie	*Accès	*Sign.	Anomalies		Observations
									Végétation gênante	Capot cassé	
17	P100	Zone artisanale Sté VAQUETTE	200	100/2x070	✗	✗	✓	✓			coffre cassé + vegetation genante
18	P100	Rue de Cavillon, Angle rue de Senlis (feu tricolore)	200	100/2x070	✓	✓	✓	✓			
19	P100	Rue de Senlis, Angle rue de Foulangues	200	100/2x070	✓	✓	✓	✓			
20	P100	Rue de la Fontaine, Face au calvaire	125	100/2x070	✓	✓	✓	✓			
21	P100	Lotissement Couture Gallien, Face au n° 35	100	100/2x070	✓	✓	✓	✓			
22	P100	Lotissement Couture Gallien, A côté du n° 51	100	100/2x070	✓	✓	✓	✓			
23	P100	Hameau de Cavillon - Rue de Neuilly angle clos de Genêts	100	100/2x070	✓	✓	✓	✓			
24	P100	Hameau de Cavillon - Rue de Neuilly à côté de l'arrêt de car	100	100/2x070	✓	✓	✓	✓			
26	P100	Hameau de Cavillon - Angle rue d'Ullly et angle rue de la Chapelle	150	100/2x070	✓	✓	✓	✓			
27	P100	Hameau de Cavillon - Rue Ormeau Noël devant le n° 16	100	070	✓	✓	✓	✓			
28	P100	Hameau de Cavillon - Rue du Bois face au n° 12	070	070	✓	✓	✓	✓			
29	P100	Hameau de Moulincourt - Rue Tenin à côté du n° 11	150	100/2x070	✓	✓	✓	✓			
30	P100	Hameau de Moulincourt - Rue Louise face au n° 22 bis	150	100/2x070	✓	✓	✓	✓			
31	P100	Hameau de Moulincourt - Rue d'en haut angle rue Tenin	150	100/2x070	✓	✓	✓	✓			
32	P100	21 Rue de Beauvais, Hameau de Cousnicourt - Rue de Beauvais angle Rue d'en Haut	125	100/2x070	✓	✓	✓	✓			
33	P100	7 Rue de Beauvais, Hameau de Cousnicourt - Rue de Beauvais devant le n° 7	125	100/2x070	✓	✓	✓	✓			

Défence Incendie de ULLY SAINT GEORGES

PENA

N°	Type	Adresse	Im3/h Ré-alim.	*Etat	*Anomalie	*Accès	*Sign.	Anomalies	Observations
34	RES	Rue de mouy, A côté de la station épuration						<p>Défaut de signalisation AIRE D'ASPIRATION A NETTOYER</p> <p>Aire d'aspiration à nettoyer.</p> <p>Manque le marquage au sol.</p> <p>Manque la NFS 61221 (point d'eau).</p> <p>Nettoyer autour de la crépine (présence de détritux dans la buse ainsi que des feuilles mortes).</p> <p>Manque un bouchon de 100 mm.</p>	

Légende

- * Etat
- * Anomalie
- * Accès
- * Signalisation

-Indisponible
 -Avec anomalies
 -Non autorisée
 -En service
 -Sans anomalie
 -Autorisée
 -Non conforme en service
 -Sans problème

Hydrants

N°	Type	Adresse	Diamètre d'alim.	Diamètre de sortie	*Etat	*Anomalie	*Accès	*Sign.	Anomalies	Observations
35	P100	Rue de Noailles, Face au N° 28	150	100/2x07 0						

Légende

- * Etat
- * Anomalie
- * Accès
- * Signalisation

-Indisponible
 -Avec anomalies
 -Non autorisée
 -En service
 -Sans anomalie
 -Autorisée
 -Non conforme en service
 -Sans problème

Défence Incendie de ULLY SAINT GEORGES

60651 ULLY SAINT GEORGES

Légende

- *Etat
- *Anomalie
- *Accès
- *Signalisation
- ✗ Indisponible
- ✗ Avec anomalies
- ✗ Non autorisée
- ✗ Problématique
- ✗ En service
- ✗ Sans anomalie
- ✗ Autorisée
- ✗ Sans problème
- ✗ -Non conforme en service

N°	Type	Adresse	Diamètre d'alim.	Diamètre de sortie	*Etat	*Anomalie	*Accès	*Sign.	Anomalies	Observations
1	P100	22 Rue de Jousin, Face au n° 22	125	100/2x07 0	✓	✓	✓	✓		
2	P100	42 Rue de Jousin, Rue de Jousin, face au n° 42	100	100/2x07 0	✓	✗	✓	✓	Végétation gênante	VEGETATION GENANTE
3	P100	19 Rue du Bois Morel, Rue du Bois Morel, face au n° 19	150	100/2x07 0	✓	✓	✓	✓		
4	P100	7 Rue de la Cressonnière, Rue de la Cressonnière, face au n° 7	100	100/2x07 0	✓	✓	✓	✓		
5	P100	Avenue de la Gare, Angle rue des voiries	200	100/2x07 0	✓	✓	✓	✓		
6	P100	Lotissement Clos du Moulin, Face au n° 7	100	100/2x07 0	✓	✓	✓	✓		
7	P100	Rue de Noailles, Devant le n° 13 (école)	150	100/2x07 0	✓	✓	✓	✓		
8	P100	12 Grande rue, A côté du n° 12	150	100/2x07 0	✓	✗	✓	✓	Végétation gênante vegetation genante	
9	P100	Grande rue, Angle Rue de Mouy	150	100/2x07 0	✓	✓	✓	✓		
10	P100	Rue de Mouy, Face rue Laluet	125	100/2x07 0	✓	✓	✓	✓		
11	P100	25 Rue Laluet, Rue Laluet face au n° 25	100	100/2x07 0	✓	✓	✓	✓		
12	P100	Rue de Senlis, Angle Rue de la Porte Jeanne	200	100/2x07 0	✓	✓	✓	✓		
13	P100	48 Rue de Senlis, Rue de Senlis face au n° 48	100	100/2x07 0	✓	✗	✗	✓	Végétation gênante	mur de la propriete gene ouverture du PI + vegetation
14	P100	Rue de la vierge près du pont	100	100/2x07 0	✓	✗	✓	✓	Végétation gênante	vegetation genante
15	P100	Rue de Coupin, Angle Rue du Roy	150	100/2x07 0	✓	✓	✓	✓		
16	P100	8 Impasse Coupin, Impasse coupin devant le n° 8	100	100/2x07 0	✓	✓	✓	✓		

Défence Incendie de ULLY SAINT GEORGES

Légende

* Etat	✗	-En service	✗	-Non conforme en service
* Anomalie	✓	-Avec anomalies	✓	-Sans anomalie
* Accès	✓	-Non autorisée	✓	-Autorisée
* Signalisation	✓	-Problématique	✓	-Sans problème

Hydrants

N°	Type	Adresse	Diamètre d'alim.	Diamètre de sortie	*Etat	*Anomalie	*Accès	*Sign.	Anomalies	Observations
17	P100	Zone artisanale Sté VAQUETTE	200	100/2x070	✓	✗	✓	✓	Végétation gênante Capot cassé	coffre cassé + vegetation genante
18	P100	Rue de Cavillon, Angle rue de Senlis (feu tricolore)	200	100/2x070	✓	✓	✓	✓		
19	P100	Rue de Senlis, Angle rue de Foulangues	200	100/2x070	✓	✓	✓	✓		
20	P100	Rue de la Fontaine, Face au calvaire	125	100/2x070	✓	✓	✓	✓		
21	P100	Lotissement Couture Gallien, Face au n° 35	100	100/2x070	✓	✓	✓	✓		
22	P100	Lotissement Couture Gallien, A côté du n° 51	100	100/2x070	✓	✓	✓	✓		
23	P100	Hameau de Cavillon - Rue de Neuilly angle clos de Genêts	100	100/2x070	✓	✓	✓	✓		
24	P100	Hameau de Cavillon - Rue de Neuilly à côté de l'arrêt de car	100	100/2x070	✓	✓	✓	✓		
26	P100	Hameau de Cavillon - Angle rue d'Uilly et angle rue de la Chapelle	150	100/2x070	✓	✓	✓	✓		
27	P100	Hameau de Cavillon - Rue Ormeau Noël devant le n° 16	100	070	✓	✓	✓	✓		
28	P100	Hameau de Cavillon - Rue du Bois face au n° 12	070	070	✓	✓	✓	✓		
29	P100	Hameau de Moulincourt - Rue Tenin à côté du n° 11	150	100/2x070	✓	✓	✓	✓		
30	P100	Hameau de Moulincourt - Rue Louise face au n° 22 bis	150	100/2x070	✓	✓	✓	✓		
31	P100	Hameau de Moulincourt - Rue d'en haut angle rue Tenin	150	100/2x070	✓	✓	✓	✓		
32	P100	21 Rue de Beauvais, Hameau de Cousnicourt - Rue de Beauvais angle Rue d'en Haut	125	100/2x070	✓	✓	✓	✓		
33	P100	7 Rue de Beauvais, Hameau de Cousnicourt - Rue de Beauvais devant le n° 7	125	100/2x070	✓	✓	✓	✓		

Défence Incendie de ULLY SAINT GEORGES

PENA

N°	Type	Adresse	m3/h Ré-alim.	*Etat	*Anomalie	*Accès	*Sign.
34	RES	Rue de mouy, A côté de la station épuration		<input checked="" type="checkbox"/>	<input checked="" type="checkbox"/>	<input checked="" type="checkbox"/>	<input checked="" type="checkbox"/>

Légende

- * Etat
- * Anomalie
- * Accès
- * Signalisation
- Indisponible
- Avec anomalies
- Non autorisée
- Problématique
- En service
- Sans anomalie
- Autorisée
- Sans problème
- Non conforme en service

		Anomalies	Observations
		Défaut de signalisation AIRE D'ASPIRATION A NETTOYER Aire d'aspiration à nettoyer. Manque le marquage au sol. Manque la NFS 61221 (point d'eau). Nettoyer autour de la crépine (présence de détritus dans la buse ainsi que des feuilles mortes). Manque un bouchon de 100 mm.	

Hydrants

N°	Type	Adresse	Diamètre d'alim.	Diamètre de sortie	*Etat	*Anomalie	*Accès	*Sign.
35	P100	Rue de Noailles, Face au N° 28	150	100/2x07 0	<input checked="" type="checkbox"/>	<input checked="" type="checkbox"/>	<input checked="" type="checkbox"/>	<input checked="" type="checkbox"/>

Légende

- * Etat
- * Anomalie
- * Accès
- * Signalisation
- Indisponible
- Avec anomalies
- Non autorisée
- Problématique
- En service
- Sans anomalie
- Autorisée
- Sans problème
- Non conforme en service

		Anomalies	Observations

Défence Incendie de VILLERS SAINT SEPULCRE

60685 VILLERS SAINT SEPULCRE

Légende

*Etat	✗	-En service	✗	-Non conforme
*Anomalie	✓	-Sans anomalies	✓	-Sans anomalie
*Accès	✓	-Non autorisée	✓	-Autorisée
*Signalisation	✗	-Problématique	✓	-Sans problème

N°	Type	Adresse	Diamètre d'alim.	Diamètre de sortie	*Etat	*Anomalie	*Accès	*Sign.	Anomalies	Observations
1	P100	RUE DE NAINVAL, ANGLE LOTISSEMENT "LES FOURRIERES"	080	100/2x07 0	✓	✓	✓	✓		
2	P100	RUE DE NAINVAL, ANGLE RUE DE FRESNOY	150	100/2x07 0	✓	✓	✓	✓		
3	P100	RUE DE FRESNOY, FACE AU N° 22	150	100/2x07 0	✓	✓	✓	✓		
5	P100	RUE DE LA PLACE, FACE AU N° 38	150	100/2x07 0	✓	✓	✓	✓		
6	P100	RUE DE LA GARE, FACE RUE FONTAINE MARTIN	150	100/2x07 0	✓	✓	✓	✓		
7	P100	RUE DE LA GARE, FACE AU ETS DELAUNAY	150	100/2x07 0	✓	✓	✓	✓		
8	P100	RUE DE LA GARE, FACE AU STADE	150	100/2x07 0	✓	✓	✓	✓		
9	P100	RUE DU BEAU PIGNON, FACE AU N°18	150	100/2x07 0	✓	✓	✓	✓		
10	P100	RUE DU MOULIN, ANGLE RUE DU BEAU PIGNON	150	100/2x07 0	✓	✓	✓	✓		
11	P65	RUE DES ECOLES	150	100/2x07 0	✓	✓	✓	✓		
12	P100	RUE DE MONTREUIL, ANGLE SALLE POLYVALENTE	150	100/2x07 0	✓	✗	✓	✓	Défaut de signalisation	
13	P100	RUE DE MONTREUIL, ANGLE CROIX DES MALADES	150	100/2x07 0	✓	✓	✓	✓		
14	P100	3 RUE DE MONTREUIL	100	100/2x07 0	✓	✓	✓	✓		
15	P100	RUE DE HEZ, ANGLE RUE DE MANCILLY	150	100/2x07 0	✓	✓	✓	✓		
16	P100	RUE DES COTEAUX	150	100/2x07 0	✓	✗	✓	✓	Défaut de signalisation	

Défence Incendie de VILLERS SAINT SEPULCRE

Légende

- *Etat
- *Anomalie
- *Accès
- *Signalisation

-Indisponible
 -Avec anomalies
 -Non autorisée
 -Problématique

-En service
 -Sans anomalie
 -Autorisée
 -Sans problème

-Non conforme en service

Hydrants

N°	Type	Adresse	Diamètre d'alim.	Diamètre de sortie					Anomalies	Observations
					*Etat	*Anomalie	*Accès	*Sign.		
17	P100	RUE DE HEZ	150	100/2x070	<input checked="" type="checkbox"/>	<input checked="" type="checkbox"/>	<input checked="" type="checkbox"/>	<input checked="" type="checkbox"/>		
18	P100	RUE DE HEZ, A COTE DE LA FERME	150	100/2x070	<input checked="" type="checkbox"/>	<input checked="" type="checkbox"/>	<input checked="" type="checkbox"/>	<input checked="" type="checkbox"/>		
19	P100	RUE DE LA LIBERATION, FACE AU N°12	inconnu	070	<input checked="" type="checkbox"/>	<input checked="" type="checkbox"/>	<input checked="" type="checkbox"/>	<input checked="" type="checkbox"/>		
20	P100	RUE DE LA PLACE, ANGLE RUE DE FRESNOY	150	100/2x070	<input checked="" type="checkbox"/>	<input checked="" type="checkbox"/>	<input checked="" type="checkbox"/>	<input checked="" type="checkbox"/>		
21	P100	RUE DES ECOLES, A PROXIMITE P1 N°11	150	100	<input checked="" type="checkbox"/>	<input checked="" type="checkbox"/>	<input checked="" type="checkbox"/>	<input checked="" type="checkbox"/>	Défaut de signalisation	

Défence Incendie de VILLERS SOUS SAINT LEU

60686 VILLERS SOUS SAINT LEU

Légende

*Etat

*Anomalie

*Accès

*Signalisation

*En service

*Sans anomalie

*Autorisée

*Sans problème

-Indisponible

-Avec anomalies

-Non autorisée

-Problématique

-Non conforme en service

Hydrants

N°	Type	Adresse	Diamètre d'alim.	Diamètre de sortie	*Etat	*Anomalie	*Accès	*Sign.	Anomalies	Observations
1	P100	Angle rue du Chateau/Impasse des Groseillers	100	100/2x070	✗	✗	✓	✓	Inférieur à 1 b de pression dynamique à 60m3/h.	
2	P100	1, rue du Chateau/Angle C.D. 92	100	100/2x070	✓	✓	✓	✓		
3	P100	17, rue de l'Eglise (Face à l'Eglise)	100	100/2x070	✓	✓	✓	✓		
4	P100	Rue de Precy (Face au calvaire)	125	100/2x070	✓	✗	✓	✓	Ouverture point d'eau difficile	
5	P100	Angle rue Coquette/C.D. 44	100	100/2x070	✓	✓	✓	✓		
6	P100	Angle rue des Chardonnerets/rue des Etangs	100	100/2x070	✓	✗	✓	✓	Végétation gênante	Hydrant invisible
7	P100	15, rue des Mesanges	100	100/2x070	✓	✓	✓	✓		
8	P100	3, rue des Chardonnerets	150	100/2x070	✓	✓	✓	✓		
9	P100	Impasse des Aigles (A coté STE ATOUT LEVAGE)	100	100/2x070	✓	✓	✓	✓		
10	P100	10, Impasse des Troenes	100	100/2x070	✗	✗	✓	✓	Non conforme : pas d'écoulement d'eau Ouverture point d'eau difficile Carré de manoeuvre HS	
11	P100	Place des Tilleuils	100	100/2x070	✓	✓	✓	✓		
12	P100	8 rue des Accacias	100	100/2x070	✓	✓	✓	✓		
13	P100	Rue des Capucines (Face au 8)	100	100/2x070	✓	✗	✓	✓	Ouverture point d'eau difficile	
14	P100	Angle rue des Capucines/Place Marguerite Mouthier	100	100/2x070	✓	✓	✓	✓		
15	P100	Angle rue des Capucines/rue des Acacias	125	100/2x070	✓	✓	✓	✓		

Défence Incendie de VILLERS SOUS SAINT LEU

Hydrants

Légende

- *Etat
- *Anomalie
- *Accès
- *Signalisation

X Indisponible
 -Avec anomalies
 -Non autorisée
 -Problématique

✓ -En service
 -Sans anomalie
 -Autorisée
 -Sans problème

✗ -Non conforme en service

N°	Type	Adresse	Diamètre d'alim.	Diamètre de sortie	*Etat	*Anomalie	*Accès	*Sign.	Anomalies	Observations
16	P100	5, rue des Ecoles	100	100/2x07 0	✓	✓	✓	✓		
17	P100	19, rue de la Sabliere	125	100/2x07 0	✓	✓	✓	✓		
18	P100	5, rue des Jonquilles	150	100/2x07 0	✓	✓	✓	✓		
19	P100	Angle rue des Bleuets/rue des Jonquilles	100	100/2x07 0	✗	✗	✓	✓	Non conforme : pas d'écoulement d'eau Ouverture point d'eau impossible MANQUE CARRE DE MANOEUVRE	MIS HORS SERVICE PAR LA LYONNAISE 20/01/2012
20	P100	5, rue du Muguet	100	100/2x07 0	✓	✓	✓	✓		
21	P100	7, rue des Melezes	150	100/2x07 0	✓	✓	✓	✓		
22	P100	Rue des Cedres (H.L.M. de Persan)	100	100/2x07 0	✓	✓	✓	✓		
23	P100	8, rue du Jasmin	150	100/2x07 0	✗	✗	✓	✓	Non conforme : pas d'écoulement d'eau Bride supérieure HS	
24	P100	Angle Rue des Jonquilles/Rue des Penvenches, (Face au 42 de la rue des Jonquilles)	150	100/2x07 0	✓	✓	✓	✓		
25	P100	7, rue des Primeveres	100	100/2x07 0	✓	✓	✓	✓		
26	P100	19, rue du Chateau d'Eau	100	100/2x07 0	✗	✗	✓	✓	Inférieur à 1B à 60m3/h.	
27	P100	1, rue Jacques Brel (Lotissement du Caste)	100	100/2x07 0	✓	✓	✓	✓		
28	P100	Angle rue Saint Exupery/rue du Général de Gaulle	100	100/2x07 0	✗	✗	✓	✓	Non conforme : pas d'écoulement d'eau Devis renouvellement du 18/01/16	
29	P100	C.D. 44 (Face Centre Commercial CHAMPION)	125	100/2x07 0	✓	✗	✓	✓	Manque 1 bouchon de 100	
30	P100	Stade	400	100/2x07 0	✓	✗	✓	✓	Manque 1 bouchon de 70	

Défence Incendie de VILLERS SOUS SAINT LEU

25/01/2018

Hydrants

N°	Type	Adresse	Diamètre d'alim.	Diamètre de sortie	Légende			Observations
					*Etat	*Anomalie	*Sign.	
32	P100	Societe AXTER	100	100/2x07 0	✓	✗	✓	Anomalies Manque 1 bouchon de 70
33	P100	Avenue des Accacias, (Face au 36)	100	100/2x07 0	✓	✓	✓	
34	P100	Angle rue des Etangs/rue Tardivaud	125	100/2x07 0	✓	✓	✓	
35	P100	4, rue de Paris	inconnu	100/2x07 0	✓	✓	✓	
36	B100	Rue du Général de Gaulle (Au niveau de la stèle)	inconnu	100	✓	✗	✓	
Mis en service en 2008 Placée sur le chemin piéton devant la stèle du Général de Gaulle. Mise en service en 2008.								

Légende
 *Etat
 *Anomalie
 *Accès
 *Signalisation
 ✗ -Indisponible
 ✗ -Avec anomalies
 ✗ -Non autorisée
 ✗ -Problématique
 ✓ -En service
 ✓ -Sans anomalie
 ✓ -Autorisée
 ✓ -Sans problème

PENA

N°	Type	Adresse	m3/h Ré-alim.	Légende			Observations
				*Etat	*Anomalie	*Sign.	
37	MARE	chemin rural de precy sur oise, ferme DEVRIEZE			✓	✓	Anomalies
Mis en service en 2008 Placée sur le chemin piéton devant la stèle du Général de Gaulle. Mise en service en 2008.							

Légende
 *Etat
 *Anomalie
 *Accès
 *Signalisation
 ✗ -Indisponible
 ✗ -Avec anomalies
 ✗ -Non autorisée
 ✗ -Problématique
 ✓ -En service
 ✓ -Sans anomalie
 ✓ -Autorisée
 ✓ -Sans problème

Hydrants

N°	Type	Adresse	Diamètre d'alim.	Diamètre de sortie	Légende			Observations
					*Etat	*Anomalie	*Sign.	
38	P100	Chemin Fourchu, (A coté d'Aldi)	100	100/2x07 0	✓	✓	✓	Anomalies
Mis en service en 2008 Placée sur le chemin piéton devant la stèle du Général de Gaulle. Mise en service en 2008.								

Légende
 *Etat
 *Anomalie
 *Accès
 *Signalisation
 ✗ -Indisponible
 ✗ -Avec anomalies
 ✗ -Non autorisée
 ✗ -Problématique
 ✓ -En service
 ✓ -Sans anomalie
 ✓ -Autorisée
 ✓ -Sans problème